

### KADASTRALE INFORMATIE:

CaPaKey: 24130C0043/00K000  
Gemeente: Zoutleeuw - NIS-code 24130  
Afdeling: ZOUTLEEUW 1 AFD - NIS-code 24130  
Sectie: C  
Perceel: 0043/00K000  
Adres: Sint-Truidensesteenweg 1B, 3440 Zoutleeuw

### GEWESTPLAN TIENEN LANDEN:

Vlaanderen | GEOPUNT

GEOPUNT | Algemene kaart

Aangeklikte locatie ×

DICHTSTRIJUNDE ADRES  
Sint-Truidensesteenweg 1B, 3440 Zoutleeuw

[Website van Zoutleeuw](#)

[Kadastrale informatie](#)

[Coördinaten](#)

[Basiskaart \(GRB\): administratief perceel grens](#)

[Gewestplan](#)

[origineel gewestplan Tienen - Landen](#)

[waterwinningsgebieden | origineel gewestplan Tienen - Landen](#)

[woongebieden | origineel gewestplan Tienen - Landen](#)

OPGELET! Op de bevroegde plek kunnen nog andere ruimtelijke verordenende plannen van toepassing zijn, die bovendien mogelijkwijze het gewestplan vervangen. Om Geopunt is een officiële website van de Vlaamse overheid [Meer info](#)

### GEMEENTELIJK RUP:

#### **Gelegen in RUP 'Voorzieningspool Deel 1 Aen den Hoorn'**


















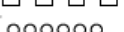

⇒ **De voorschriften + plan van het RUP zullen digitaal worden overgemaakt en bevatten de informatie over de toekomstmogelijkheden = stedenbouwkundige visienota**

Gebiedscategorie Wonen:

- Zone voor kernversterking 'Aen den Hoorn'



## LEGENDE GRAFISCH PLAN

code	verklaring	art.
<b>ALGEMENE BEPALINGEN</b>		
	Bestaande perceelsgrens	
	Bestaand privaat gebouw	
	Grens van het ruimtelijk uitvoeringsplan	
	Rooilijn	
	Grens der bestemmingszone	
<b>GEBIEDSCATEGORIE WONEN</b>		
	Zone voor kernversterking 'Aen den Hoorn' _____	1
	Waterloop: open - Ingebulsd	
	Zone voor historische cluster _____	2
	Historisch waardevol patrimonium	
	Waterloop: open - ingebuisd	
	Zone voor woon-, bedrijfs- en kantoorgebouwen _____	3
<b>GEBIEDSCATEGORIE OVERIG GROEN</b>		
	Zone voor park _____	4
	Waterloop: open - Ingebulsd	
<b>GEBIEDSCATEGORIE LIJNINFRASTRUCTUUR</b>		
	Zone voor centrumstraat _____	5
	Zone voor voetpad _____	6
	Overdruk parkplein _____	7
	Overdruk ontsluiting gemotoriseerd verkeer _____	8
	Overdruk langzaamverkeernetwerk _____	9
<b>GEBIEDSCATEGORIE GEMEENSCHAPS- EN NUTSVOORZIENINGEN</b>		
	Zone voor openbaar nut _____	10