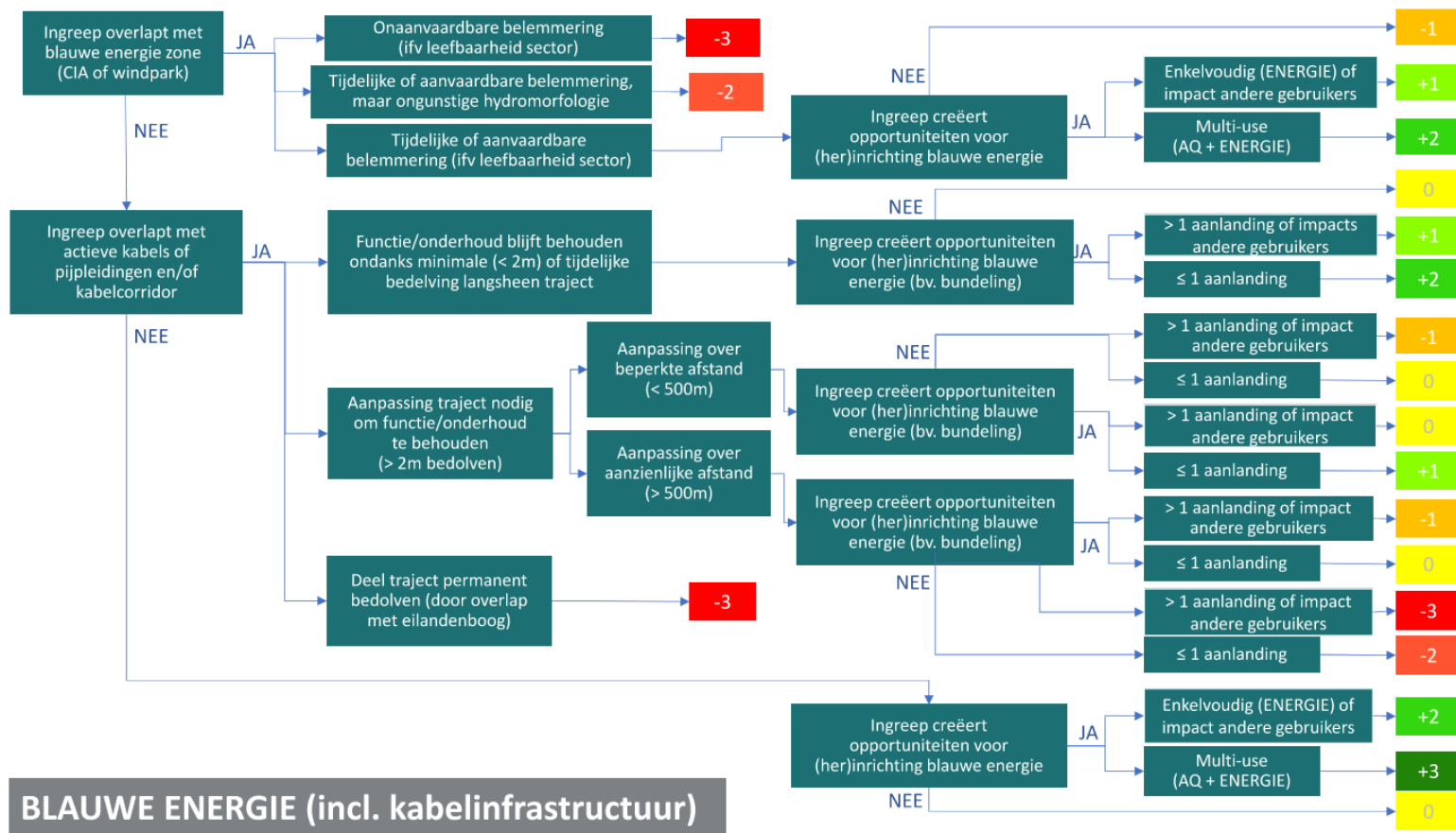
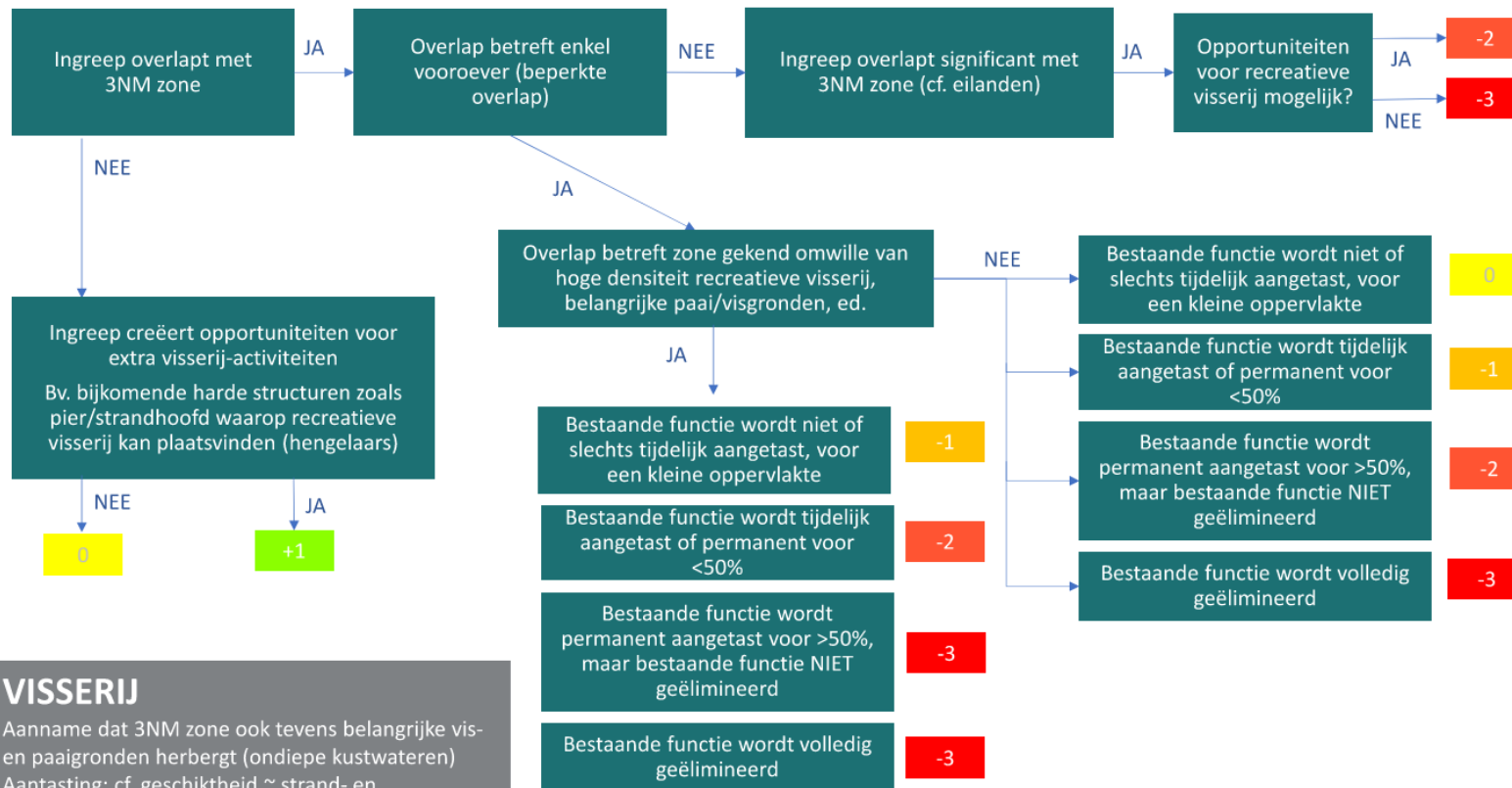
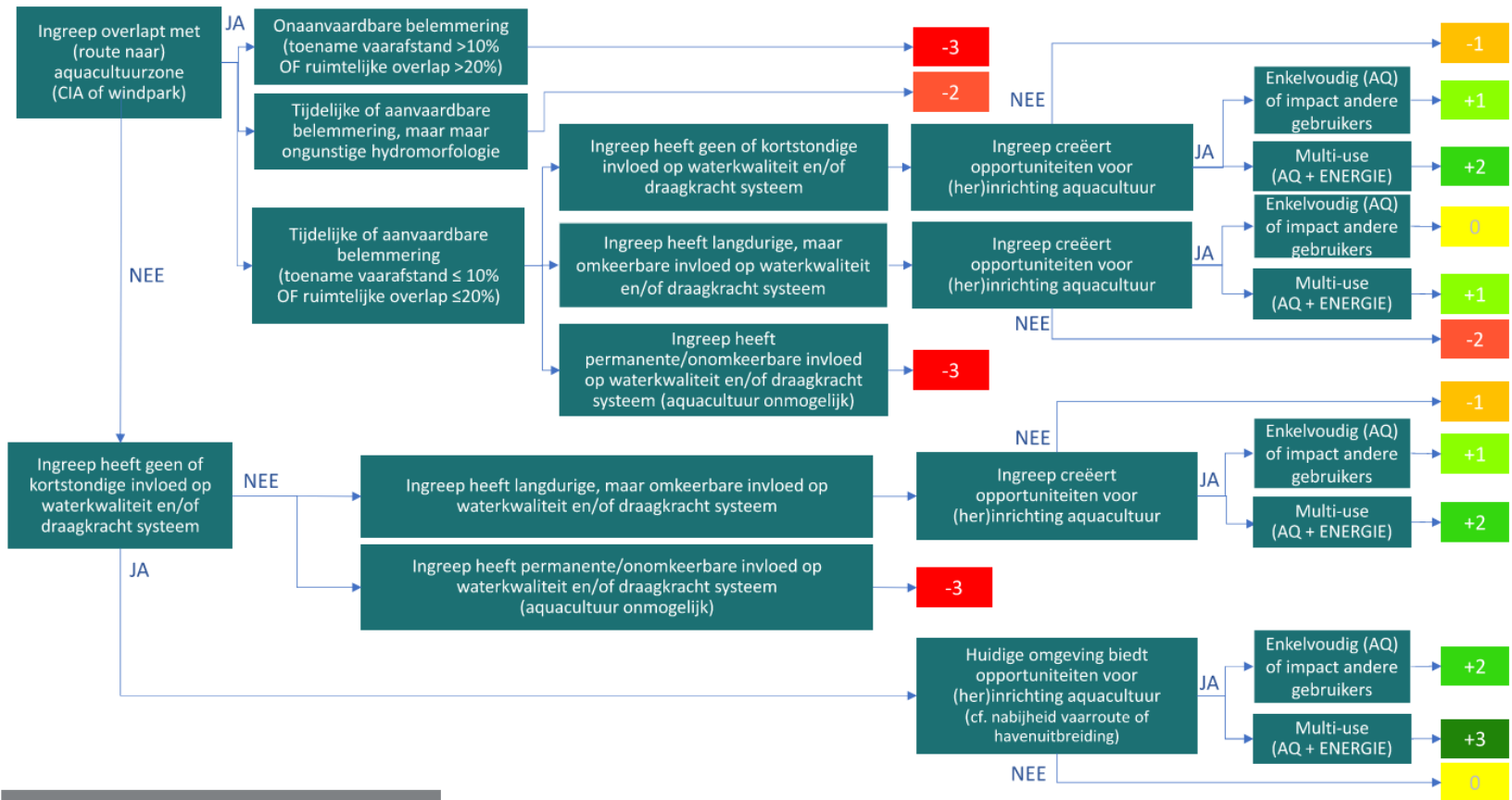


Bijlage B Evaluatiekaders strandzones





VISSERIJ
 Aanname dat 3NM zone ook tevens belangrijke vis- en paaigronden herbergt (ondiepe kustwateren)
 Aantasting: cf. geschiktheid ~ strand- en vooroeverprofiel, kwaliteit visgronden, fysieke condities, kleinere oppervlakte

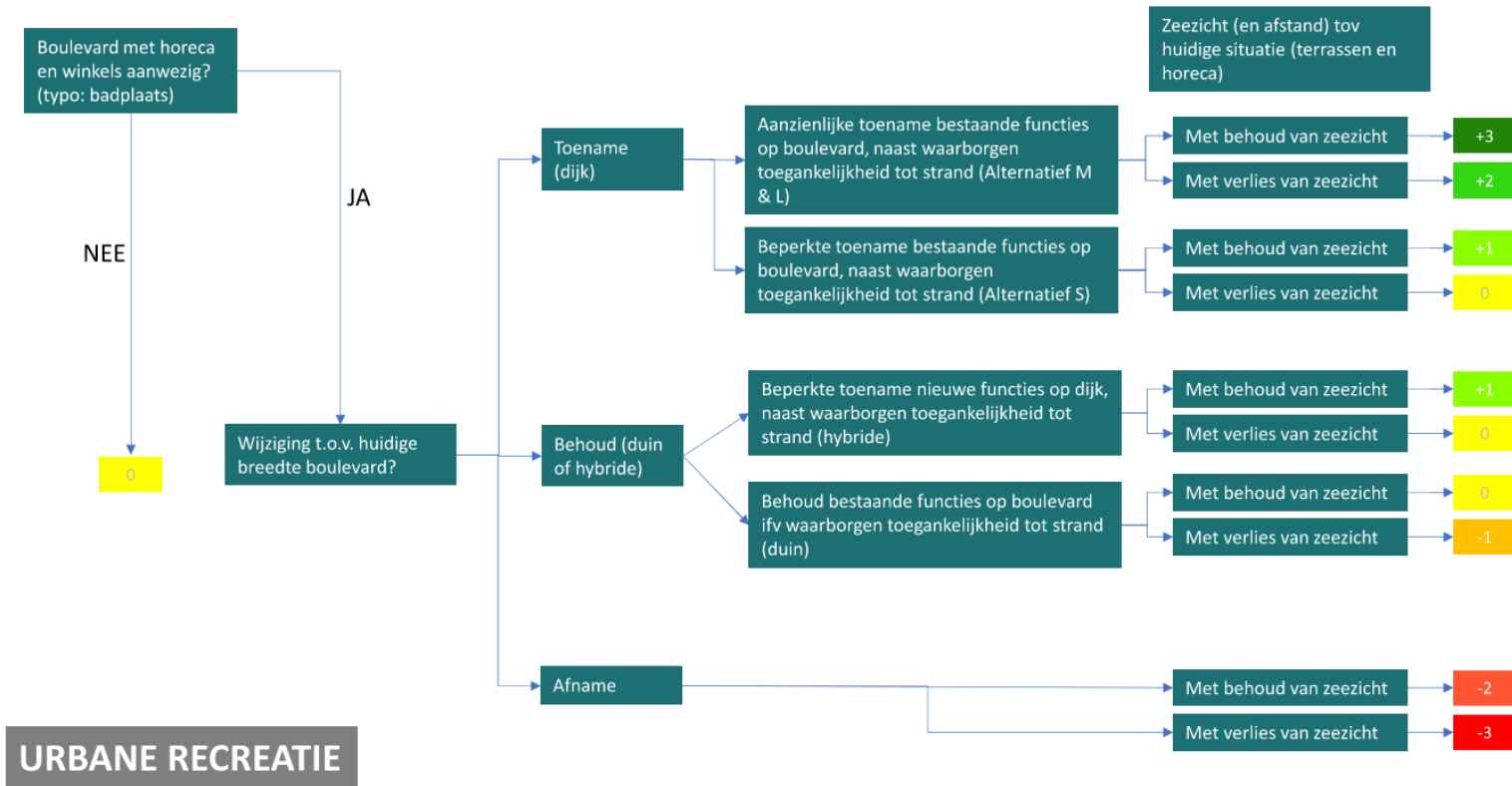


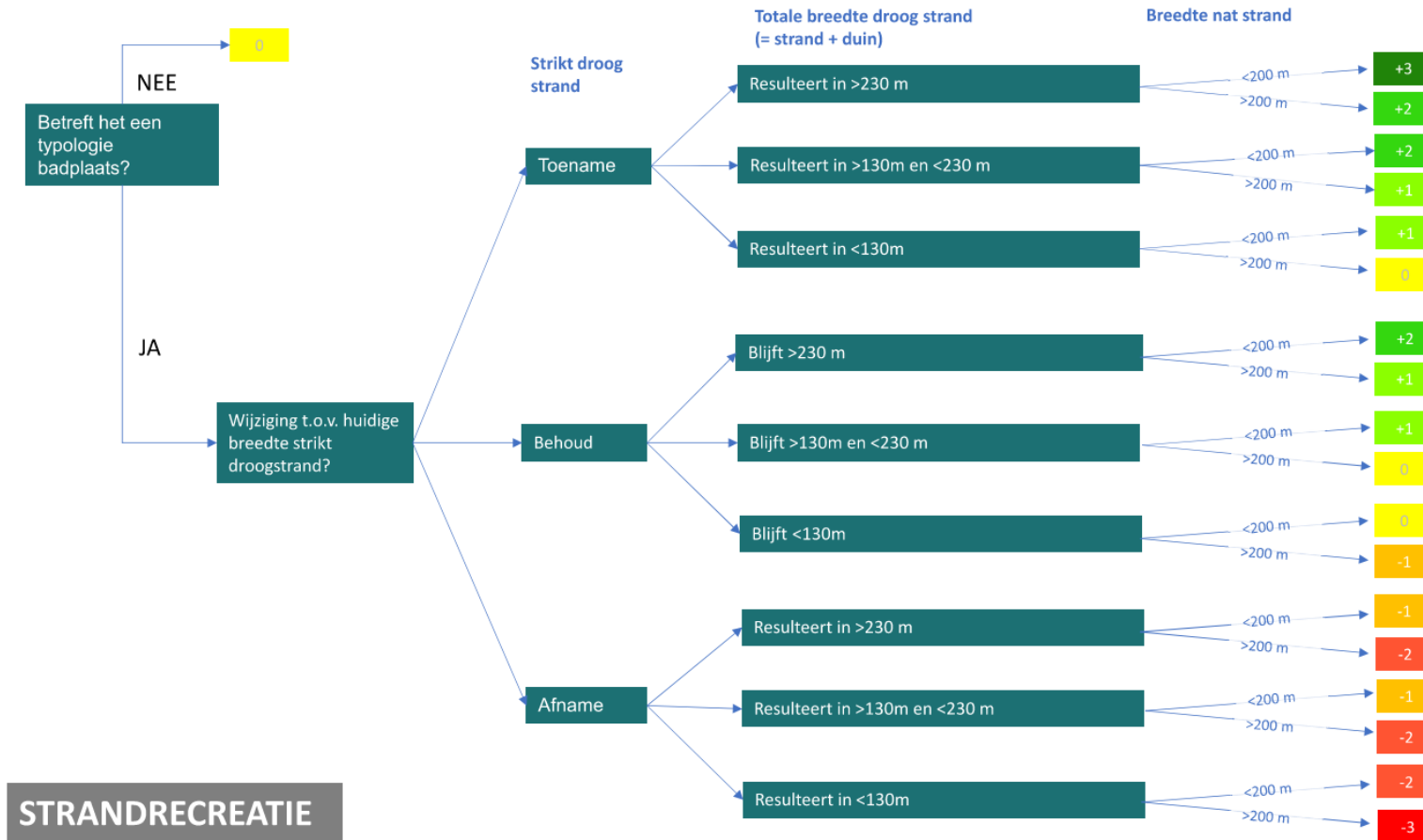
AQUACULTUUR

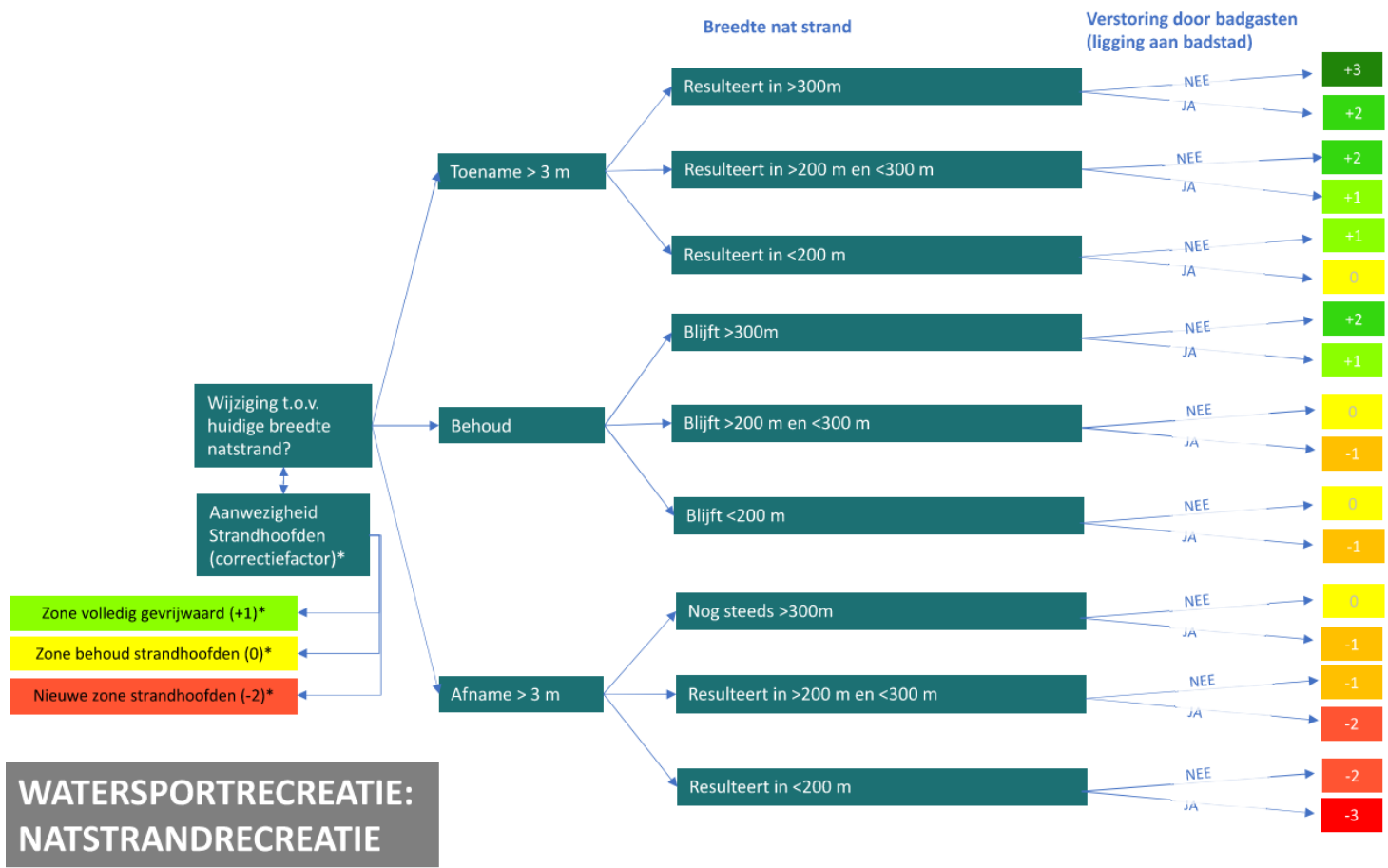
Bufferende werking tegen toename in zoutgehalte door ZSS?
Versterking bestaande zoetwaterlenzen?
Opbouw nieuwe zoetwaterlenzen?

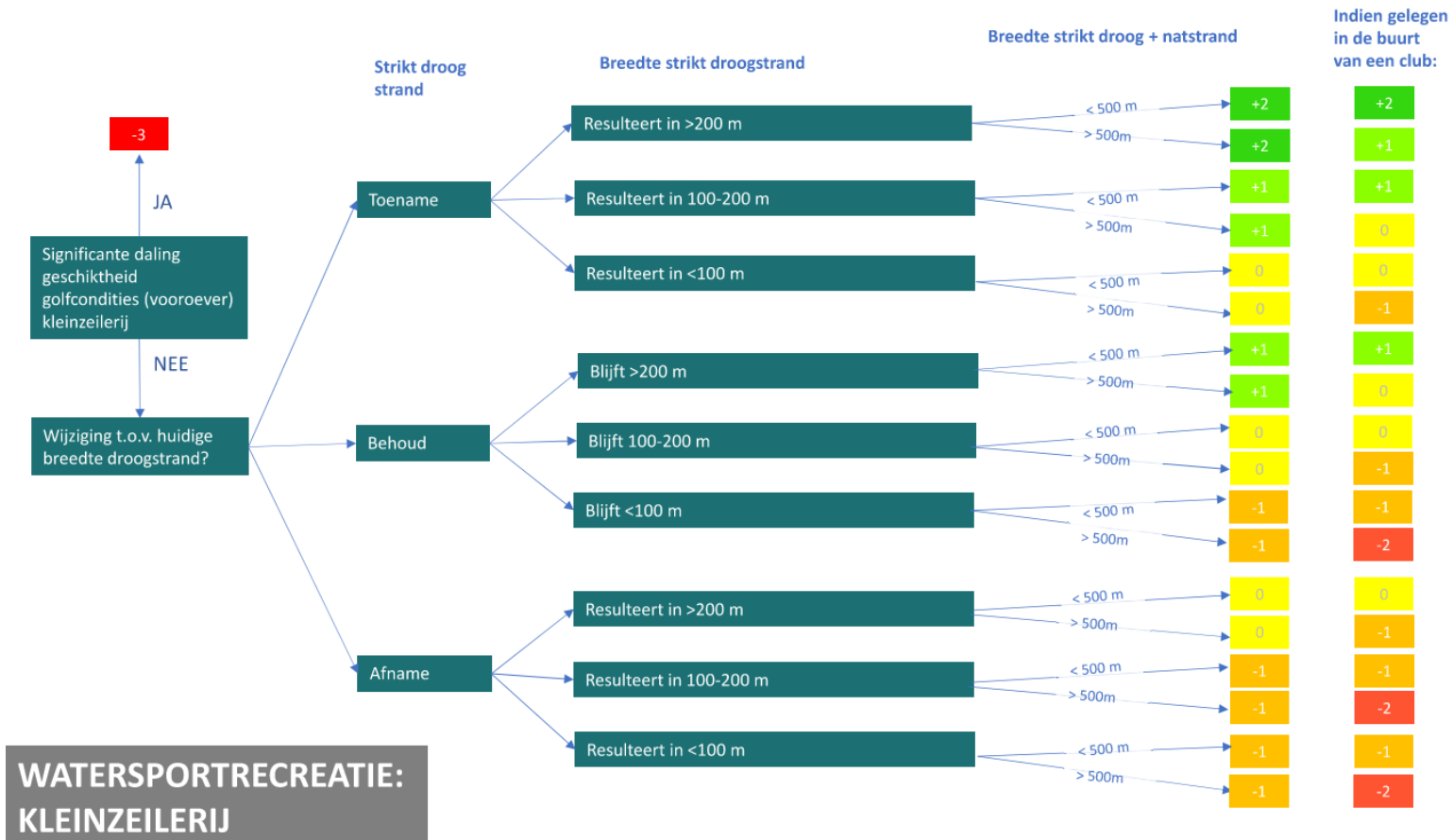


LANDBOUW

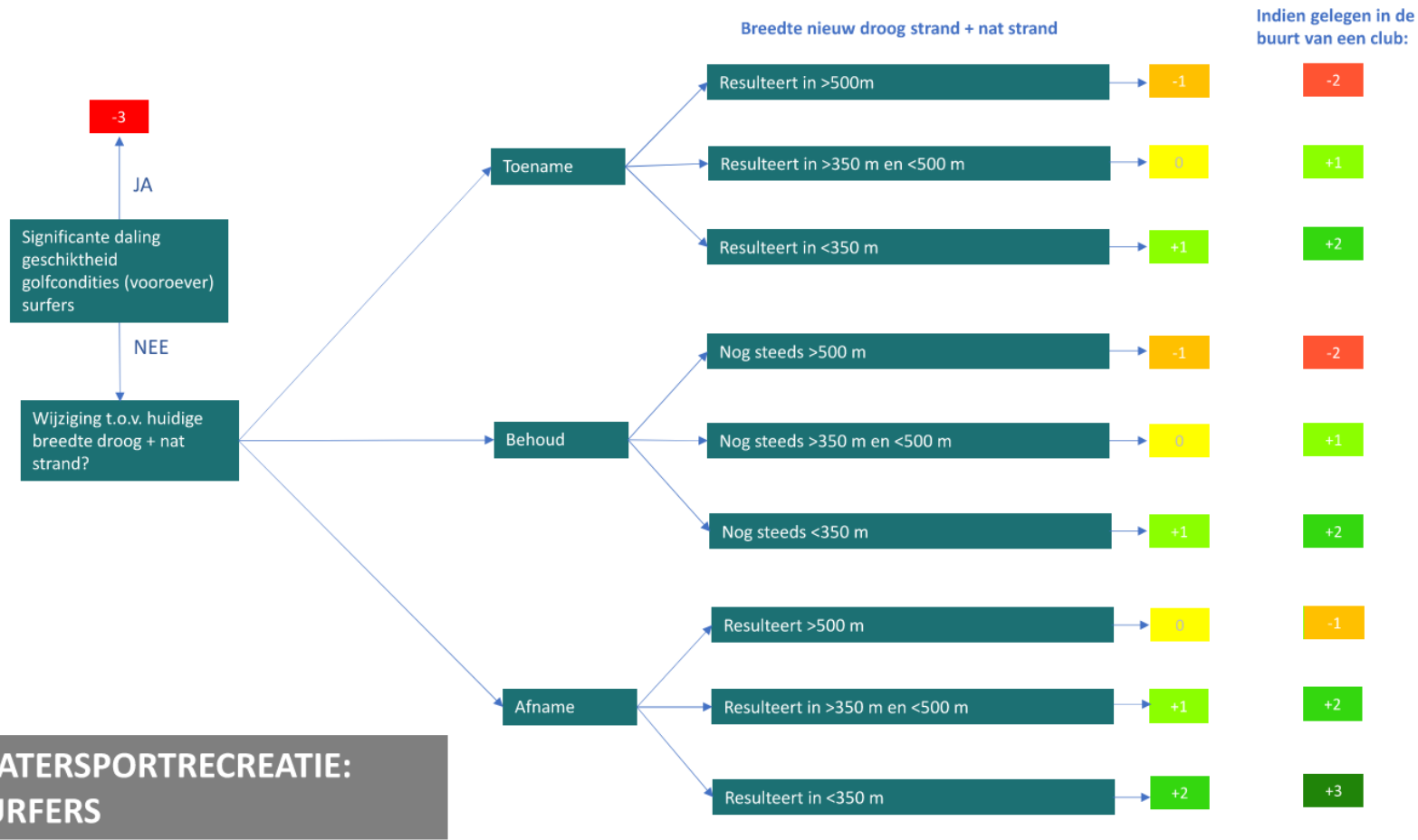


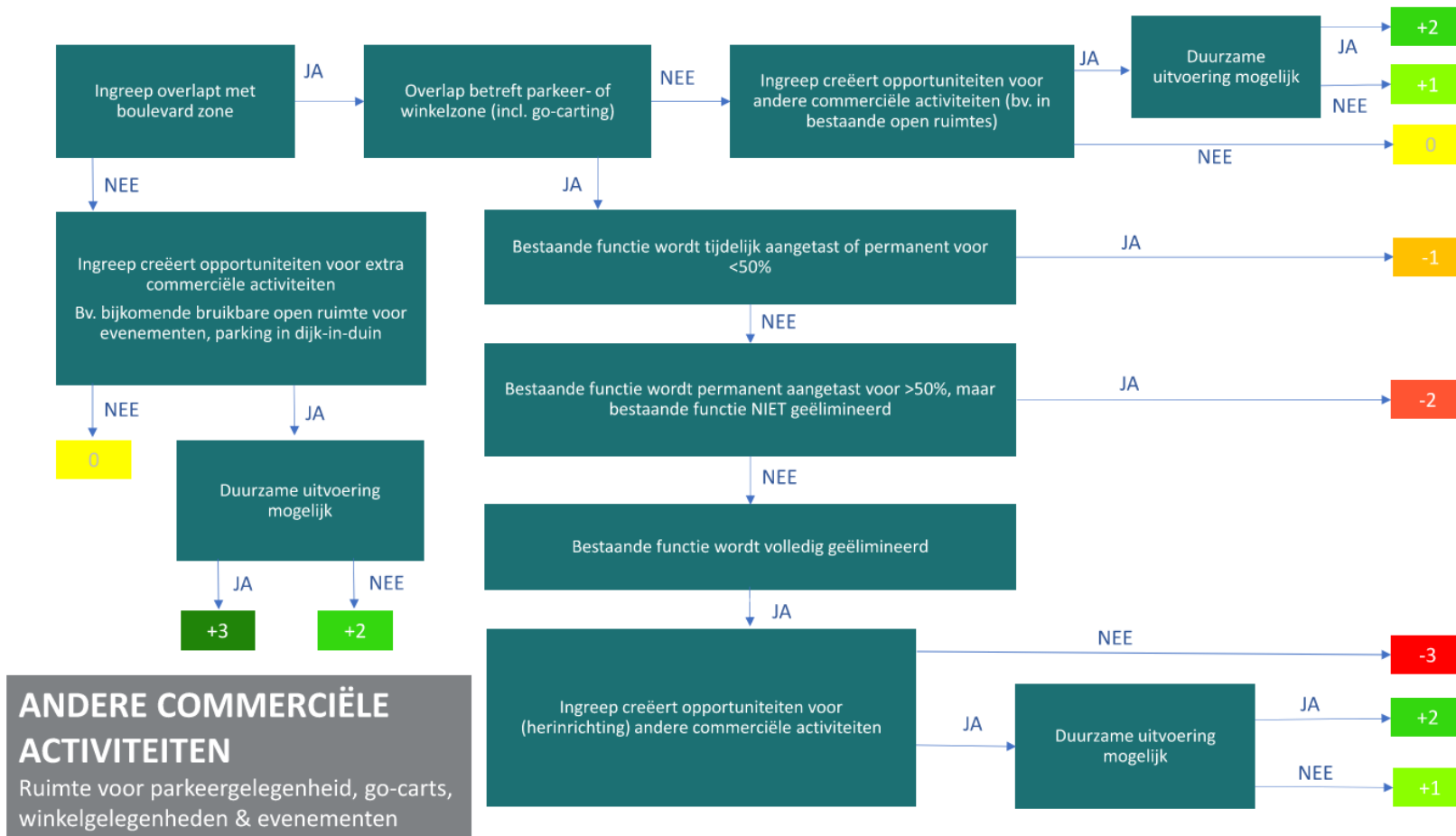






WATERSPORTRECREATIE: SURFERS

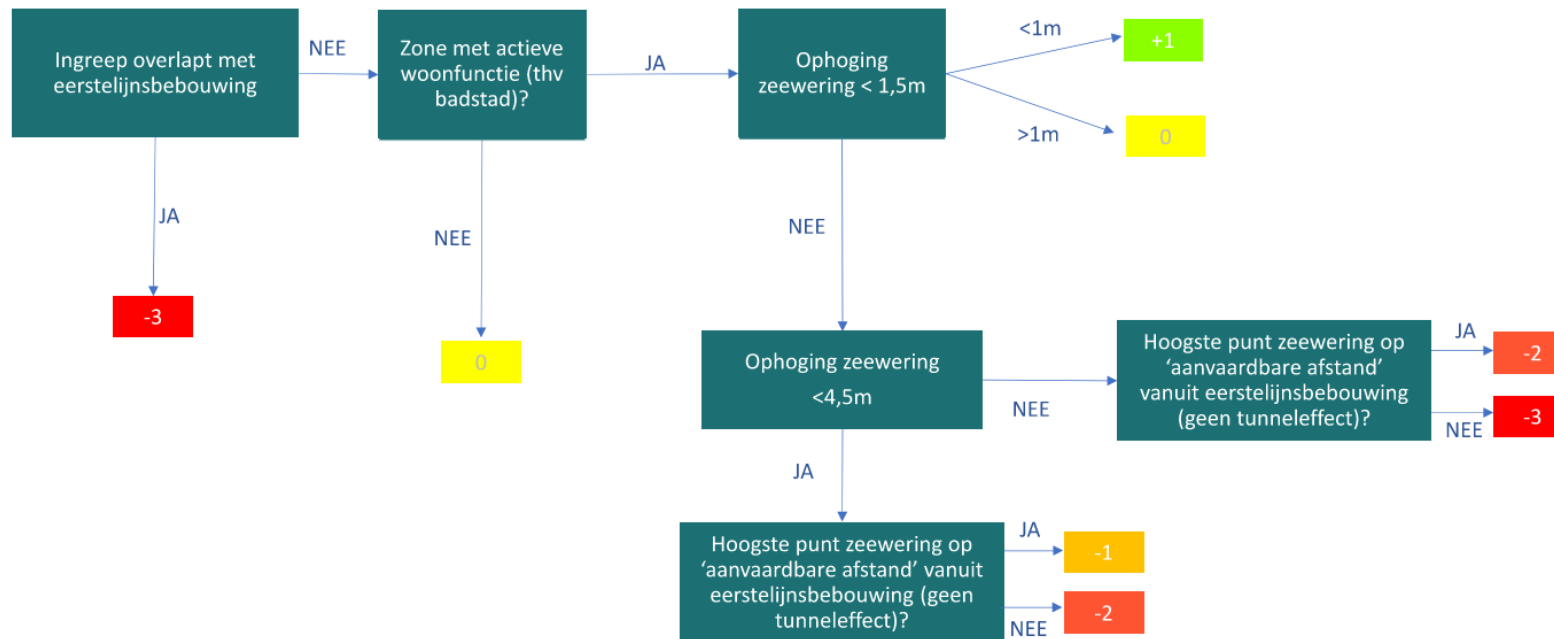




Bufferende werking tegen toename in zoutgehalte door ZSS?
Versterking bestaande zoetwaterlenzen?
Opbouw nieuwe zoetwaterlenzen?

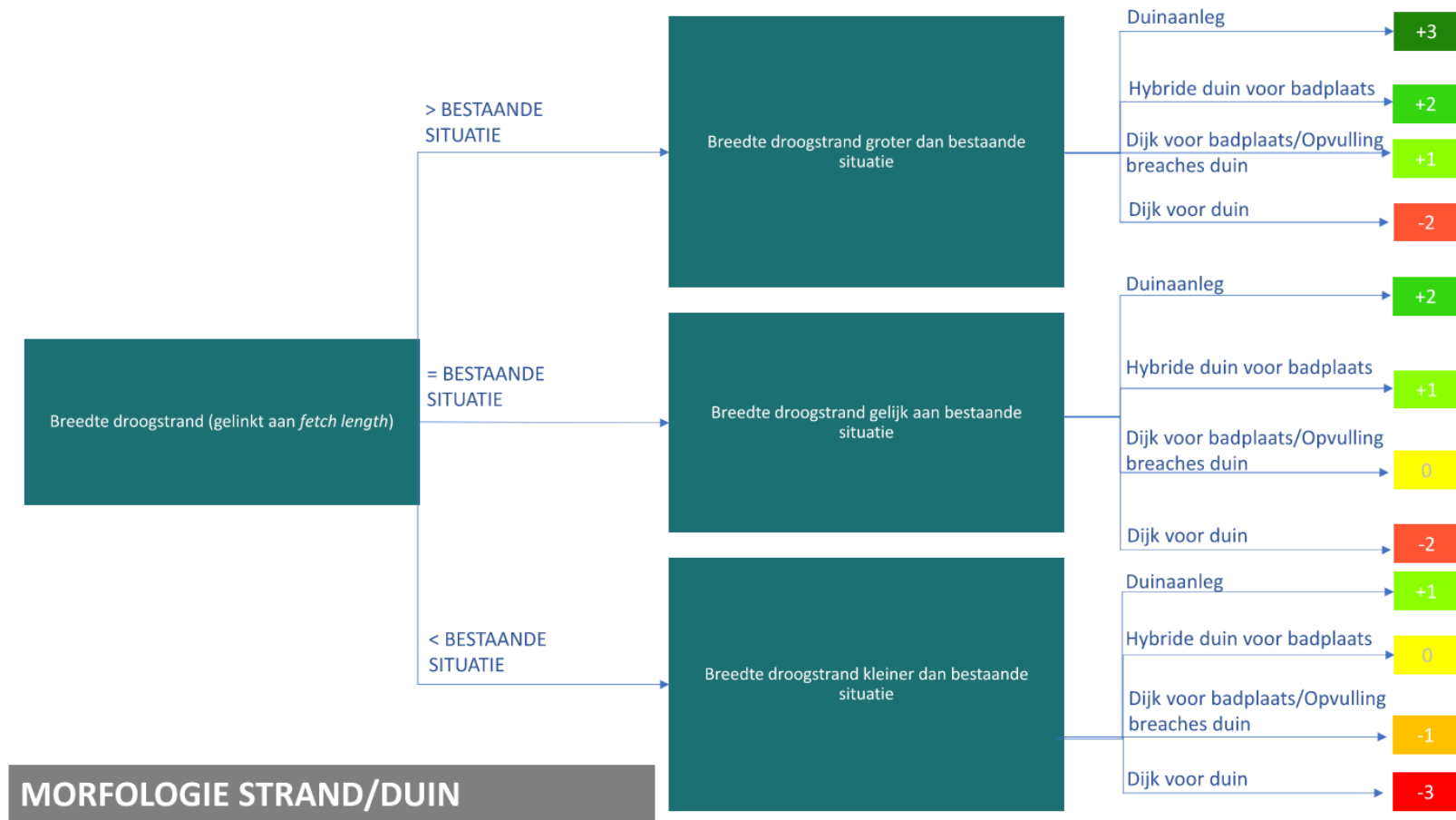


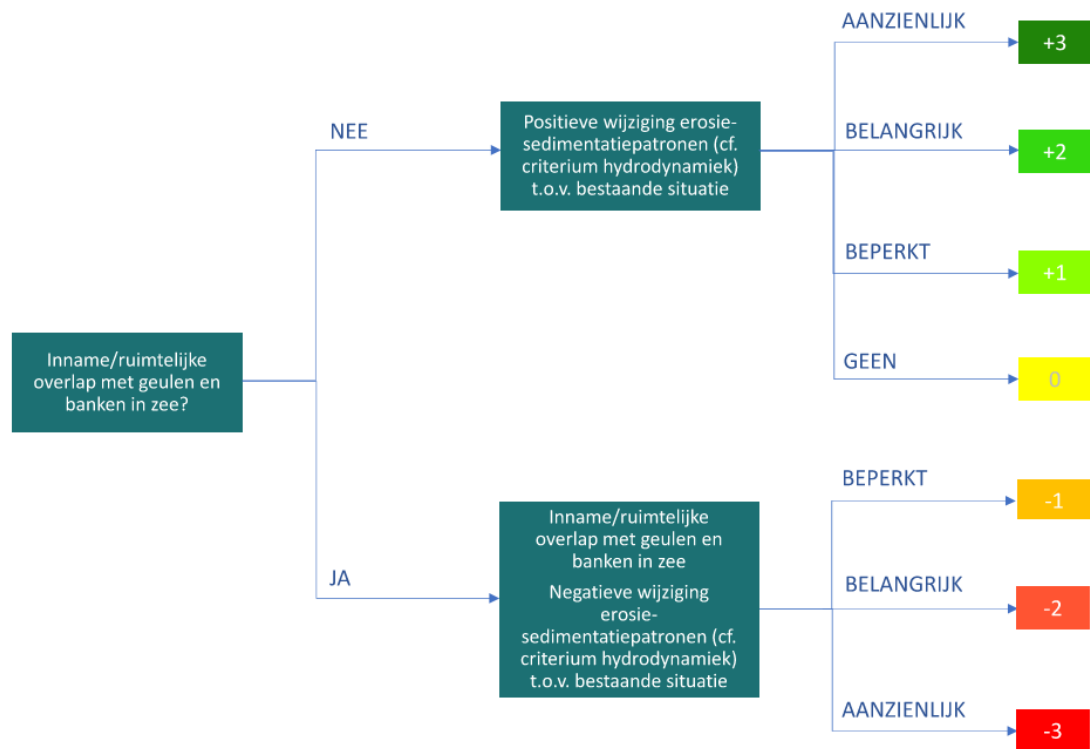
DRINKWATERVOORZIENING



WONEN

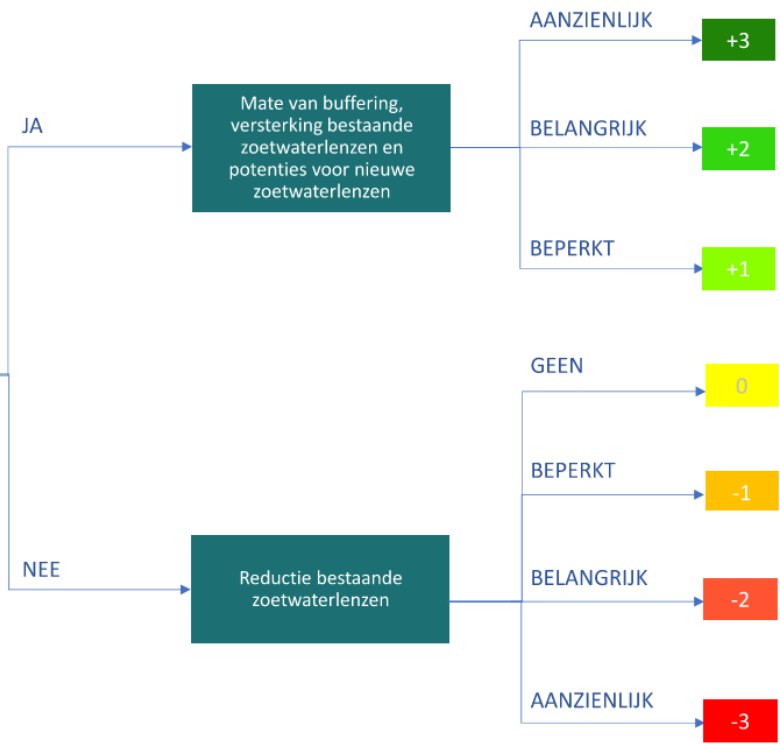
Aanname dat 1 verdiep ca. 3m hoog is; onder 1,5m is zeezicht behouden vanuit eerstelijnsbebouwing
 Geen onderscheid in wenselijkheid naar type ingreep (dijk vs duin vs hybride)





MORFOLOGIE BANKEN/GEULEN

Bufferende werking tegen toename in zoutgehalte door ZSS?
Versterking bestaande zoetwaterlenzen?
Opbouw nieuwe zoetwaterlenzen?



WIJZIGINGEN ZOUTGEHALTE

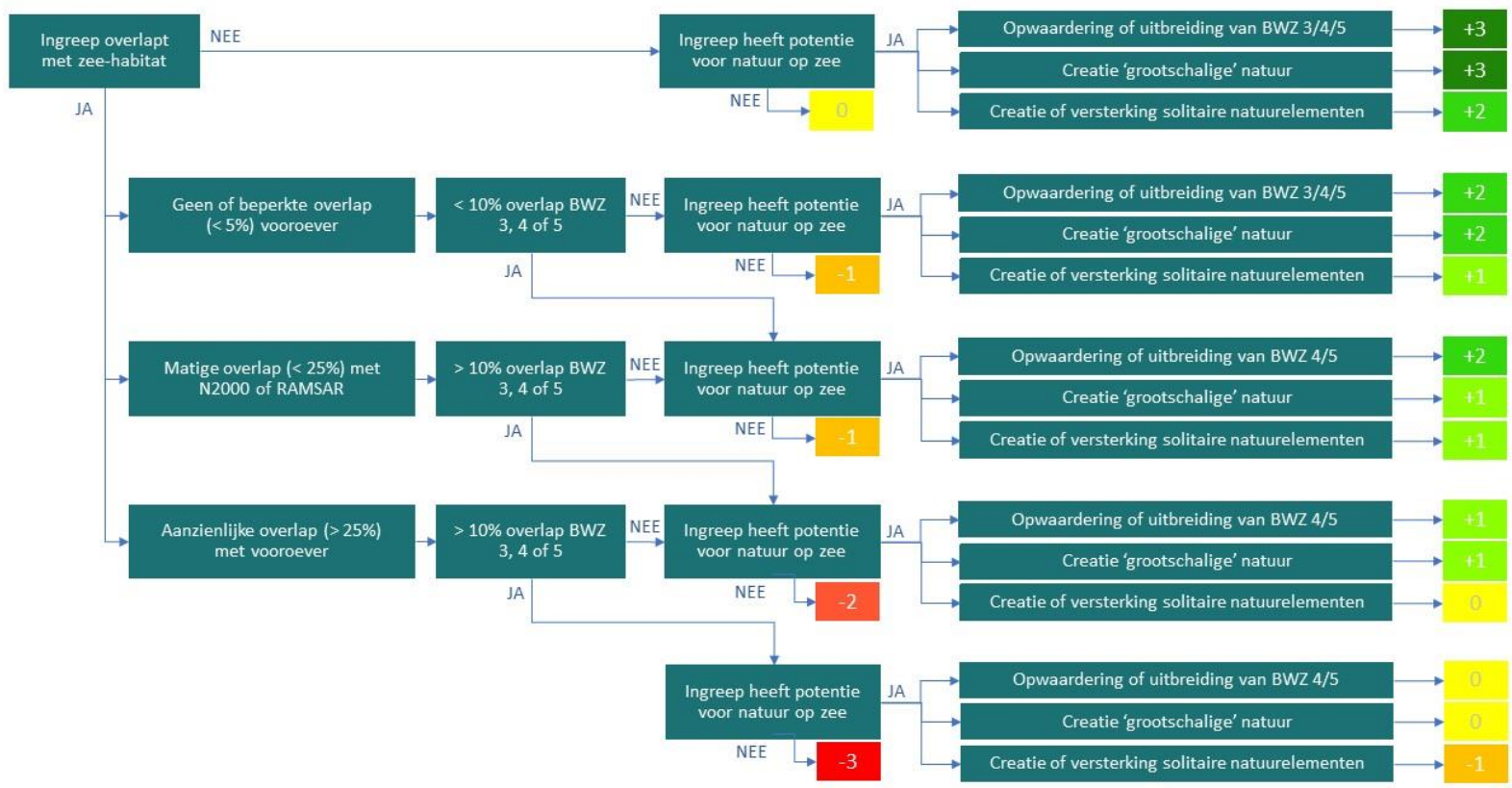
Relatief (regiospecifiek)
duinareaal

>>> BESTAANDE SITUATIE	>> BESTAANDE SITUATIE	> BESTAANDE SITUATIE	= BESTAANDE SITUATIE	< of << BESTAANDE SITUATIE	<<< BESTAANDE SITUATIE
---------------------------	--------------------------	-------------------------	-------------------------	----------------------------------	---------------------------

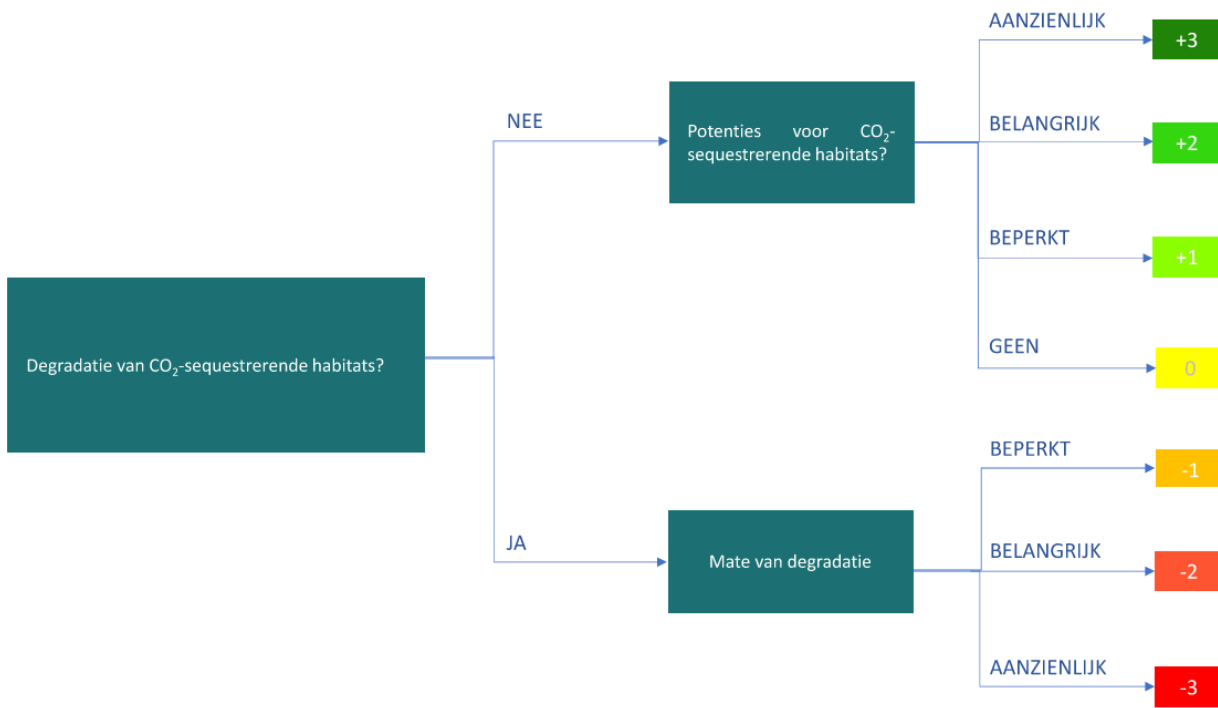
Relatieve strandbreedte

>>> BESTAANDE SITUATIE	>>> BESTAANDE SITUATIE	>>> BESTAANDE SITUATIE	>>> BESTAANDE SITUATIE	>>> BESTAANDE SITUATIE	>>> BESTAANDE SITUATIE
>> BESTAANDE SITUATIE	>> BESTAANDE SITUATIE	>> BESTAANDE SITUATIE	>> BESTAANDE SITUATIE	>> BESTAANDE SITUATIE	>> BESTAANDE SITUATIE
> BESTAANDE SITUATIE	> BESTAANDE SITUATIE	> BESTAANDE SITUATIE	> BESTAANDE SITUATIE	> BESTAANDE SITUATIE	> BESTAANDE SITUATIE
= BESTAANDE SITUATIE	= BESTAANDE SITUATIE	= BESTAANDE SITUATIE	= BESTAANDE SITUATIE	= BESTAANDE SITUATIE	= BESTAANDE SITUATIE
< BESTAANDE SITUATIE	< BESTAANDE SITUATIE	< BESTAANDE SITUATIE	< BESTAANDE SITUATIE	< BESTAANDE SITUATIE	< BESTAANDE SITUATIE
<< BESTAANDE SITUATIE	<< BESTAANDE SITUATIE	<< BESTAANDE SITUATIE	<< BESTAANDE SITUATIE	<< BESTAANDE SITUATIE	<< BESTAANDE SITUATIE
<<< BESTAANDE SITUATIE	<<< BESTAANDE SITUATIE	<<< BESTAANDE SITUATIE	<<< BESTAANDE SITUATIE	<<< BESTAANDE SITUATIE	<<< BESTAANDE SITUATIE
→ +3	→ +3	→ +2	→ +2	→ +1	→ 0
→ +3	→ +2	→ +2	→ +1	→ 0	→ -1
→ +2	→ +2	→ +1	→ +1	→ -1	→ -1
→ +2	→ +1	→ +1	→ 0	→ -1	→ -2
→ +1	→ +1	→ 0	→ -1	→ -2	→ -2
→ +1	→ 0	→ -1	→ -1	→ -2	→ -3
→ 0	→ -1	→ -1	→ -2	→ -3	→ -3

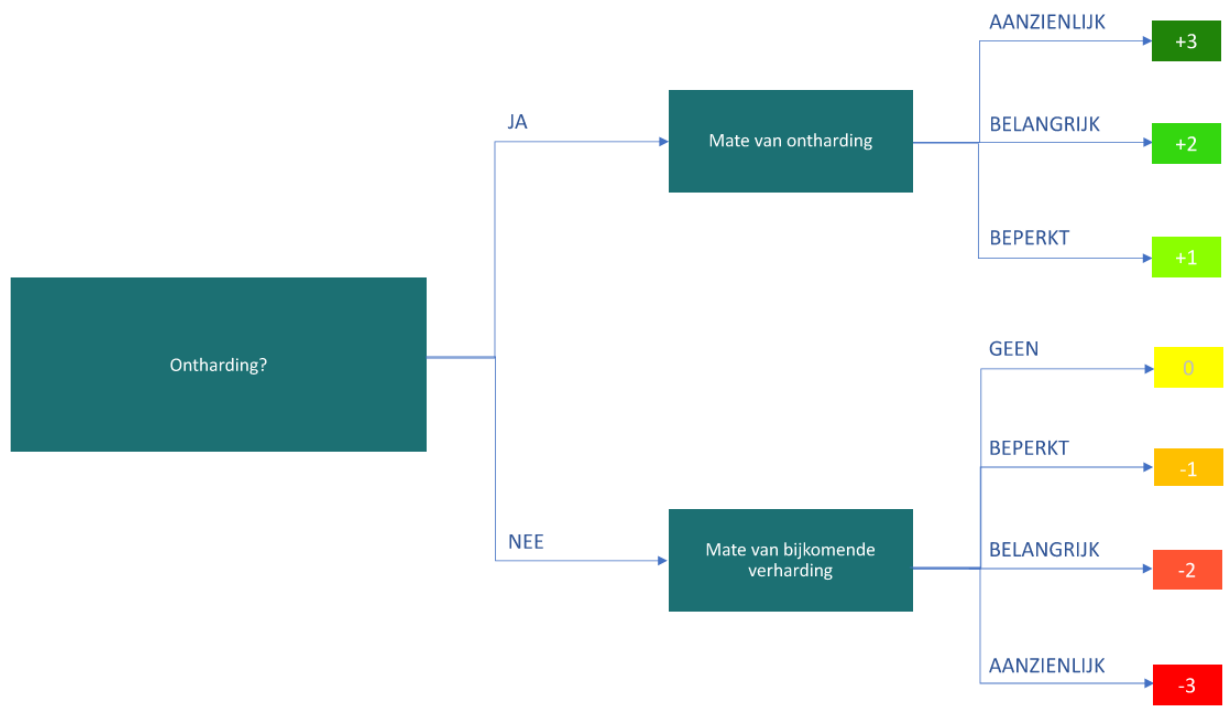
BESTAANDE NATHUR & HABITATCREATIE (LAND)



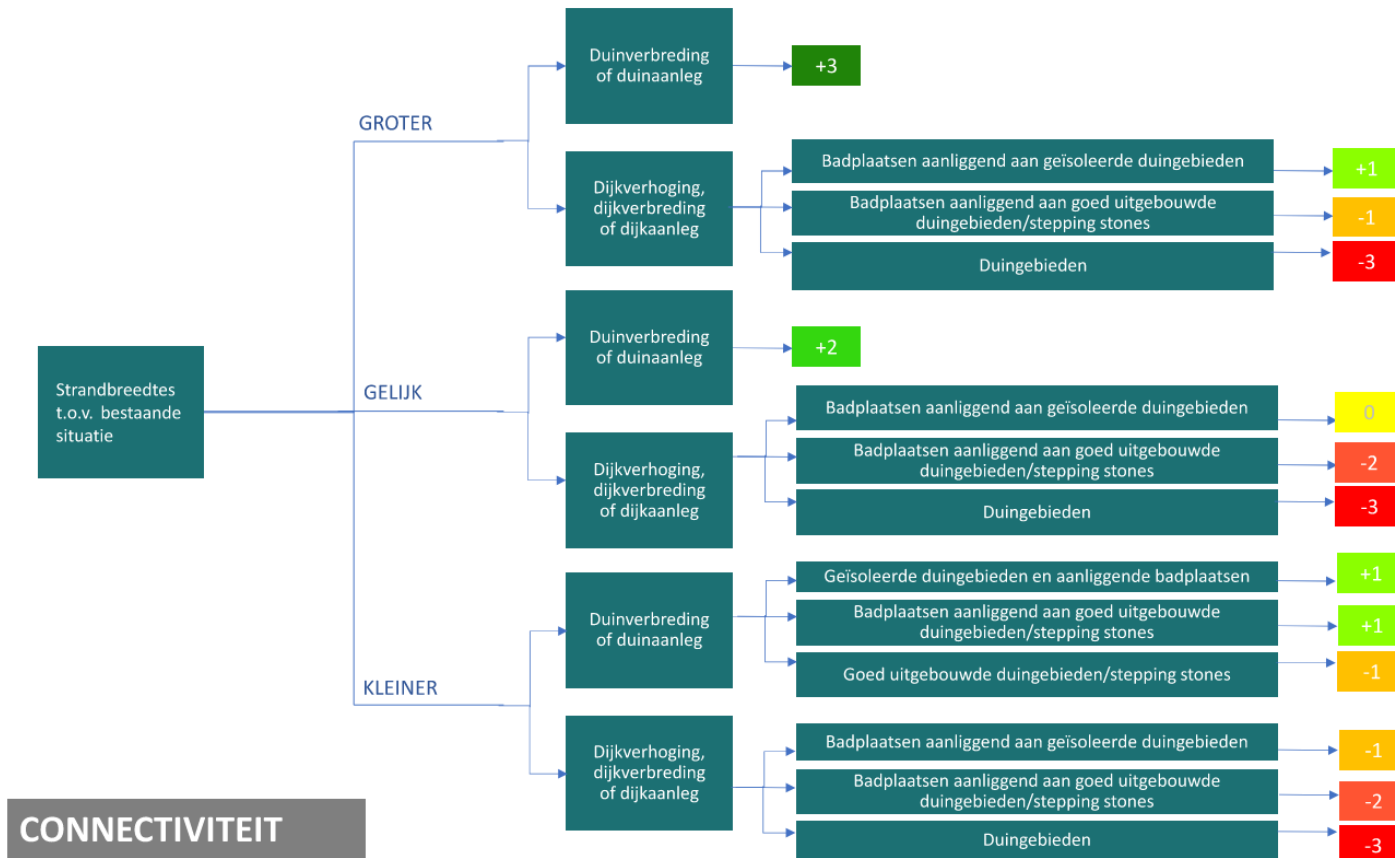
BESTAANDE NATUUR & HABITATCREATIE (ZEE)

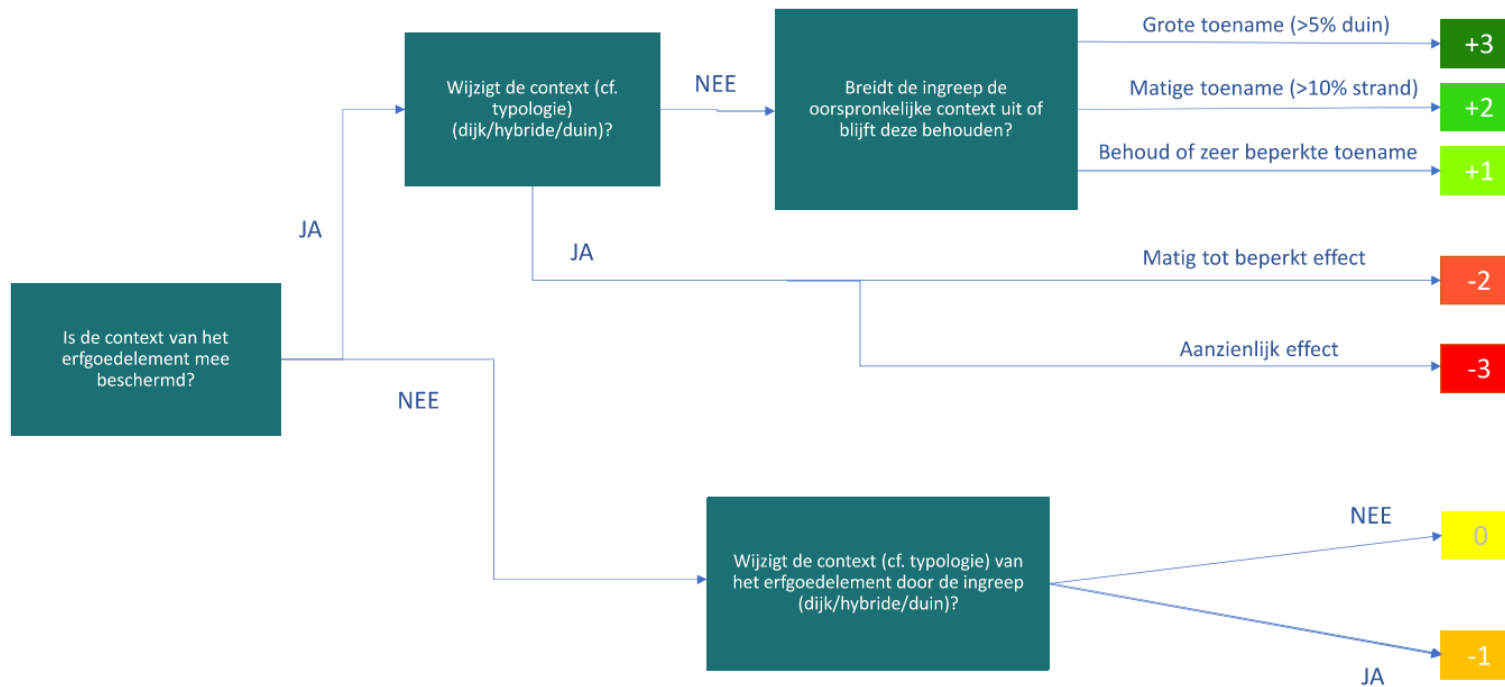


CO₂-OPSLAG



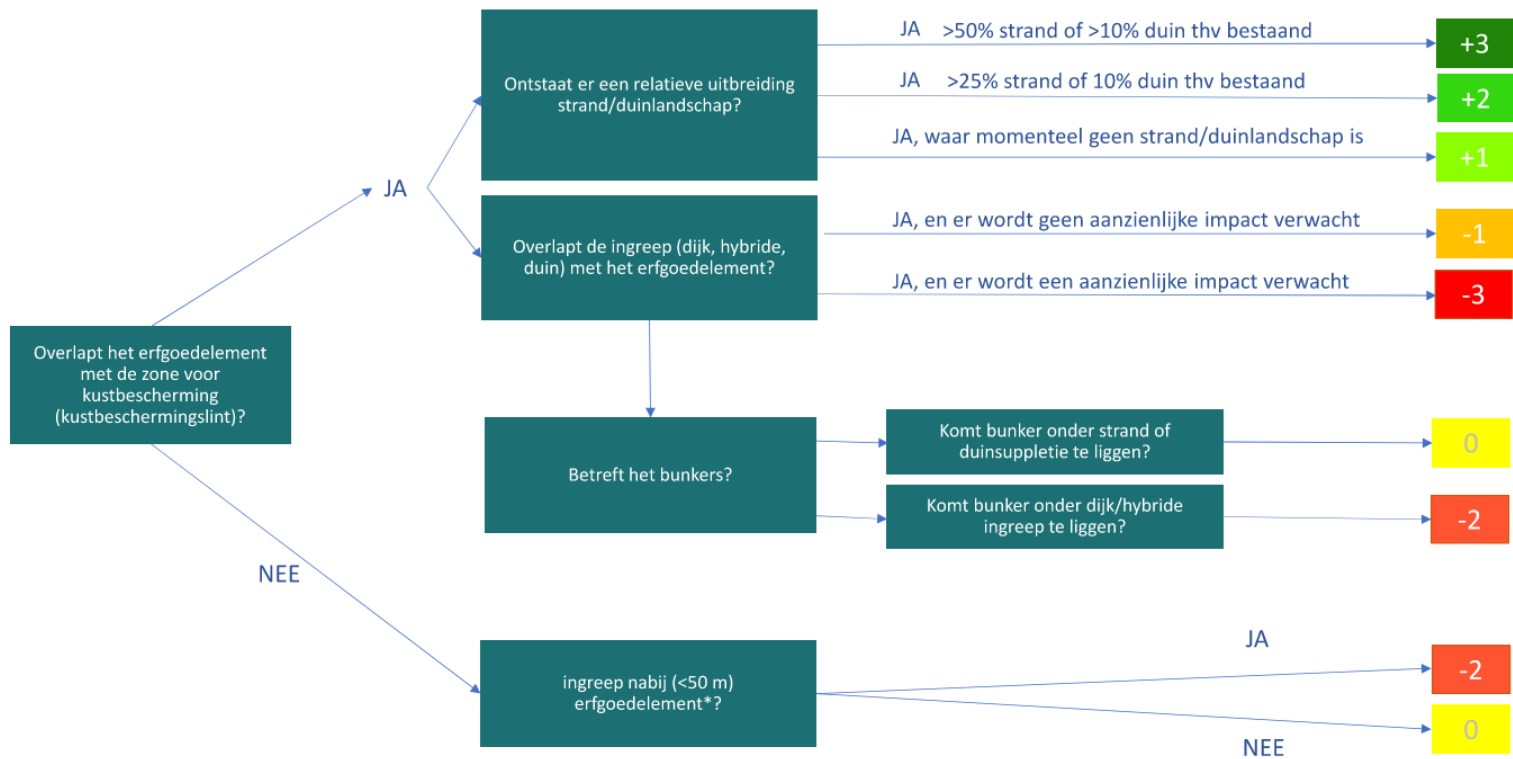
HITTESTRESS





CONTEXT ERFGOEDELEMENTEN

Oorspronkelijke context: Duinpaviljoenen, bunkers op de strand/duinzone, fort Napoleon
 Beschermd omgeving: beschermd stads/dorpsgezicht of cultuurhistorisch landschap



INTRINSIEKE ERFGOEDWAARDE

Saltwaterspray, watererosie, betonrot, *kans op zandverstuiving

