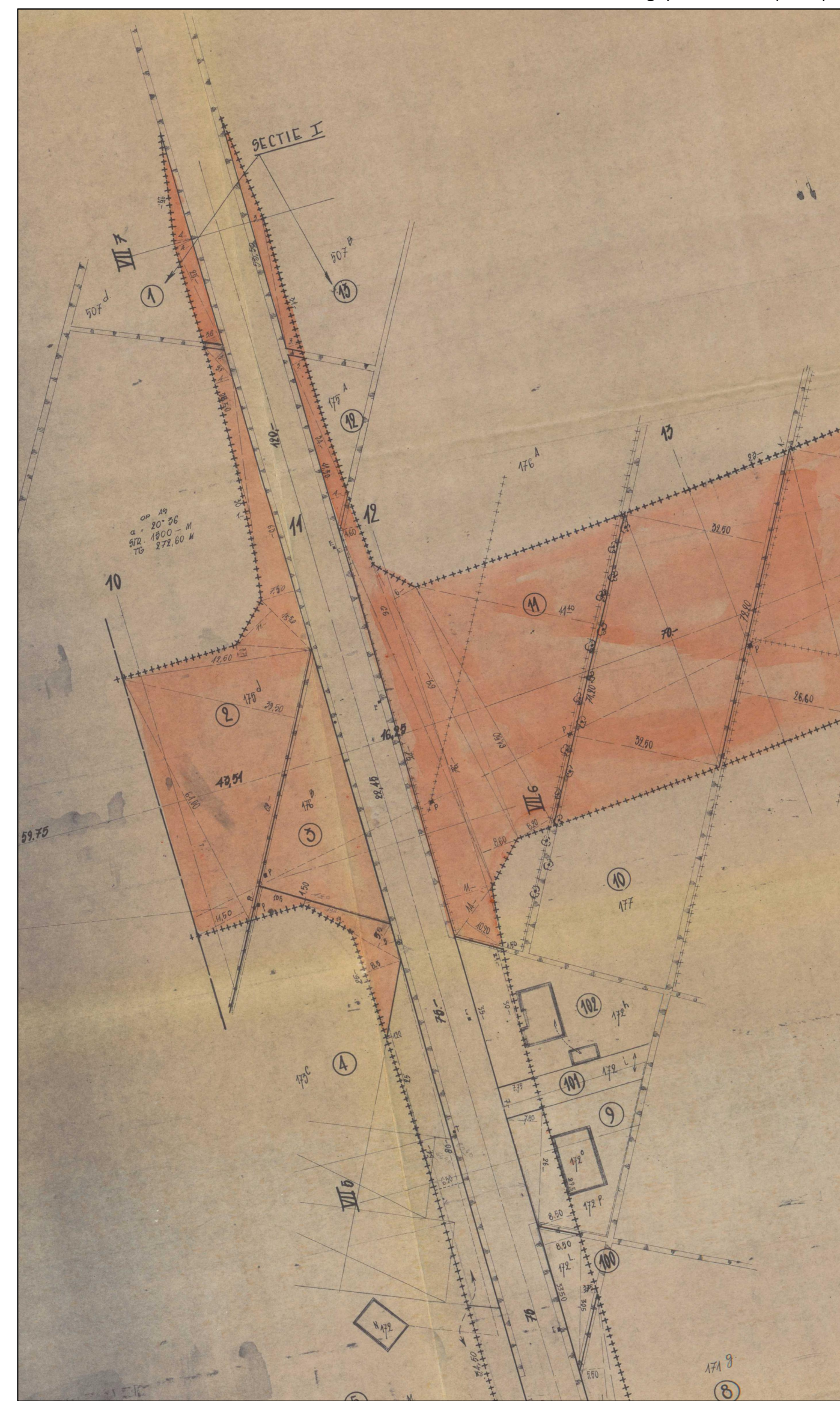


Uittreksel uit inemingsplan B/1578 (1964)



Uittreksel uit inemingsplan B/1678 (1965)

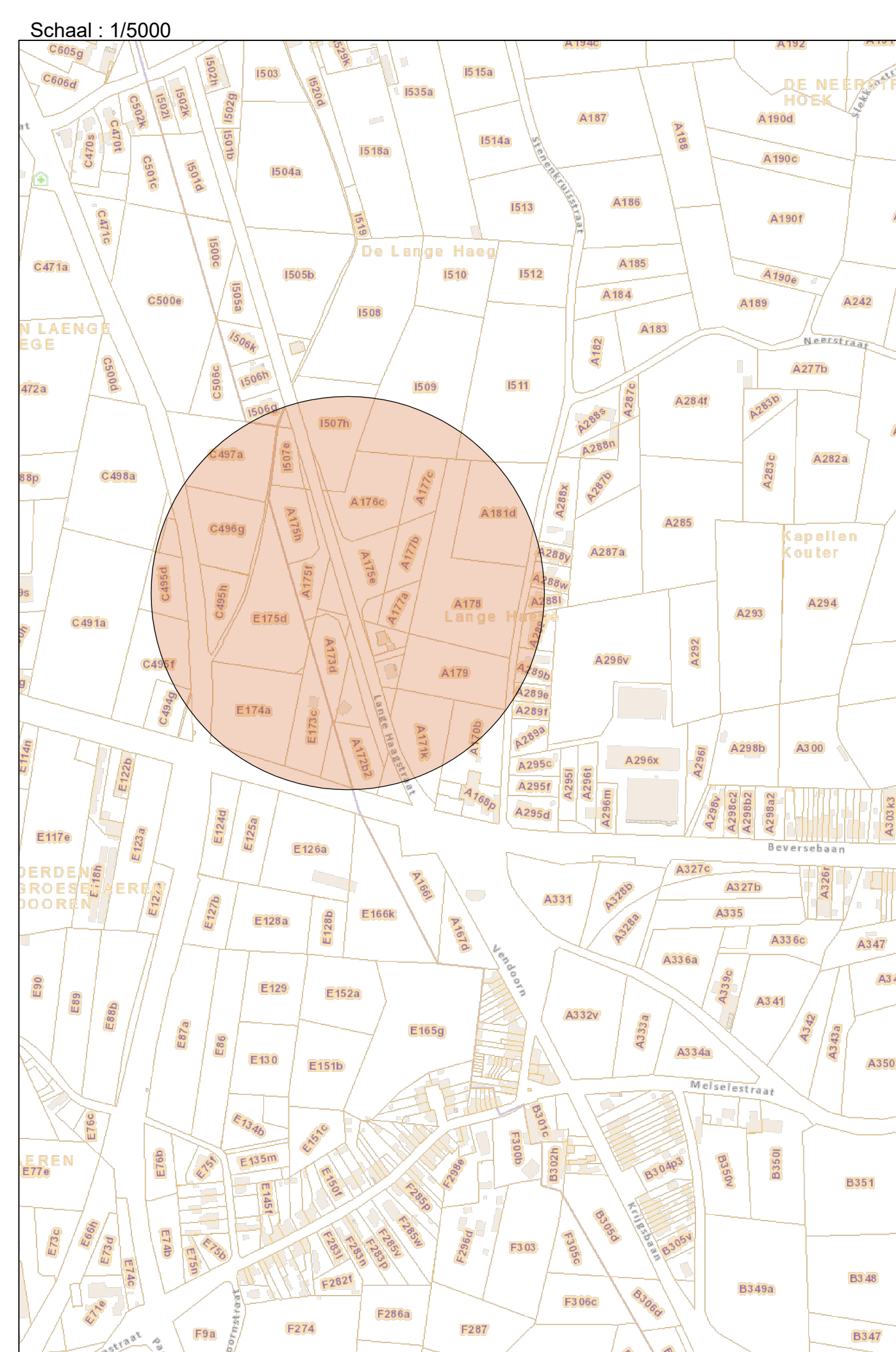



Lot 1 werd verworven door de Belgische Staat als ineming 1 via akte d.d. 15/07/1966.  
 Lot 2 werd verworven door de Belgische Staat als ineming 13 via akte d.d. 15/07/1966.  
 Lot 3 werd verworven door de Belgische Staat als ineming 2 via akte d.d. 15/07/1966.  
 Loten 1 t.e.m. 3 volgens plan B/1578 (1964) ter realisatie van de toenmalige verbindingsweg tussen de toenmalige rijkswegen 14 en 617. (huidige N70 en E34).  
 Lot 4 werd verworven door de Belgische Staat als ineming 4bis via akte d.d. 06/12/1966.  
 Lot 5 werd verworven door de Belgische Staat als ineming 102bis via akte d.d. 22/04/1966.  
 Lot 6 werd verworven door de Belgische Staat als ineming 5bis via akte d.d. 06/12/1966.  
 Loten 4 t.e.m. 6 volgens plan B/1678 (1965) ter realisatie van de toenmalige verbindingsweg tussen de toenmalige rijkswegen 14 en 617. (huidige N70 en E34).

### TABEL OVERGAVE VOOR VERKOOP

NUMMER INEMING	KADASTRALE GEGEVENS				NAAM & VOORNAAM	ADRES	WOONPLAATS	OPPERVLAKTE PERCEEL		TE VERKOPEN OPPERVLAKTE		OPMERKINGEN
	NIS	AFD.	SIE.	PERC.				(m <sup>2</sup> )	(m <sup>2</sup> )			
1	11056	1	I	507F	DOMEIN VAN HET VLAAMSE GEWEST / WEGEN & VERKEER	KONING ALBERT-II-LAAN 20/4	1000 BRUSSEL	145	145			opp volgens aankoopakte
2	11056	1	I	507G	DOMEIN VAN HET VLAAMSE GEWEST / WEGEN & VERKEER	KONING ALBERT-II-LAAN 20/4	1000 BRUSSEL	127	127			opp volgens aankoopakte
3	11056	1	A	175F	DOMEIN VAN HET VLAAMSE GEWEST / WEGEN & VERKEER	KONING ALBERT-II-LAAN 20/4	1000 BRUSSEL	2086	2086			opp volgens aankoopakte
4	11056	1	A	173E	DOMEIN VAN HET VLAAMSE GEWEST / WEGEN & VERKEER	KONING ALBERT-II-LAAN 20/4	1000 BRUSSEL	245	245			opp volgens aankoopakte
5	11056	1	A	172A2	DOMEIN VAN HET VLAAMSE GEWEST / WEGEN & VERKEER	KONING ALBERT-II-LAAN 20/4	1000 BRUSSEL	33	33			opp volgens aankoopakte
6	11056	1	A	172D2	DOMEIN VAN HET VLAAMSE GEWEST / WEGEN & VERKEER	KONING ALBERT-II-LAAN 20/4	1000 BRUSSEL	898	898			opp volgens aankoopakte
<b>TOTAAL :</b>								<b>3534</b>	<b>m<sup>2</sup></b>			

\* O.D. = openbaar domein





**Vlaanderen**  
is wegen en verkeer

**VLAAMSE OVERHEID**  
AGENTSCHAP WEGEN EN VERKEER  
**Wegen en Verkeer Antwerpen**

VAC Anna Bijns  
Lange Kievitstraat 111-113 bus 41, 2018 Antwerpen  
Tel: 03 224 68 11 - Fax: 03 224 68 99  
e-mail: wegen.antwerpen@mvw.vlaanderen.be

Opgemeten door:  
Luc De Bleser  
(na plan 021214)

Opgemaakt door:  
Roel DE RYCK  
Landmeter-gegeert,  
bevestigd door de Rechtbank  
van Eerste Kanton van Mechelen  
KADnummer: KAB150007

Projectnummer | Dossiernummer | Ref. patrimonium

Pdf: 1M3D8E\_G\_031797\_00.pdf  
Cad: 1M3D8E\_G\_031797\_00.dwg

Nagezien door de teamverantwoordelijke patrimonium en grondbeheer, Antwerpen,

Hilde VAN DEN BROECK

Gezien en voorgesteld door de verantwoordelijke districtshef, Antwerpen,

Jeroen DE PROFT

Gezien en voorgesteld door het afdelingshoofd, Antwerpen,

Eva VAN DEN BOSSCHE

Nummer van het plan

**1M3D8E G 031797 00**

entiteitscode prefix volgnummer fase index

Datum opmaak: 04/08/2021

Aangebrachte wijzigingen

Ind.	Aard	Datum

**N070**  
**ZWIJNDRECHT**

Zwijndrecht, 1e Afdeling, sectie A

6 percelen (volledig)

(restpercelen van een verlaten tracéverbinding)

**OVERGAVE VOOR VERKOOP**  
**TEN BATE VAN HET VLAAMSE GEWEST**

Afmetingen plan  
0,89 x 0,84 = 0,75m<sup>2</sup>

Schaal  
1 / 500

Referentiepunten  
kmp 45.7 tot 45.9

Referentienummer AAPD  
n.v.t.