

## Het strand schuift zeewaarts

**De zee stijgt. Daarom onderzoekt de Vlaamse overheid hoe we onze kust op lange termijn kunnen beschermen. Dijken en duinen zullen breder en hoger worden. Stranden zullen we hiervoor opschuiven richting de zee. Wat dat wil zeggen voor de kust, de omgeving en voor jou vertellen we in deze folder.**

België heeft **67 kilometer kust**, die op dit moment door stranden, duinen en dijken al wordt beschermd tegen stormvloeden. Maar de Vlaamse overheid denkt nu al na over hoe we onze kust moeten beschermen om de stijging van de zeespiegel op te vangen over 50 of 100 jaar.

Ongeveer **90 stakeholders** (bedrijven, verenigingen, havens, etc.) zaten mee aan tafel om de mogelijkheden te bekijken. Ondertussen deed het studieteam grondig onderzoek.

**Het voorstel is om 'Zeewaarts' te gaan.** Op lange termijn zullen we de duinen en dijken verbreden en verhogen, en verschuift het strand richting de zee, oftewel zeewaarts. Wat dat betekent, staat in het ontwerp strategisch beleidsplan Kustvisie, dat door de Vlaamse Regering principieel is goedgekeurd. Dit beleidsplan richt zich op de **lange termijn**, inclusief mogelijke oplossingen voor de havens. Er is ook een eerste actieplan in opgenomen met onder meer maatregelen die we op **korte termijn** al kunnen uitvoeren.



## Kustvisie in jouw gemeente

### Reageer op het plan

Tijdens het openbaar onderzoek is het mogelijk om het ontwerp strategisch beleidsplan in te kijken en hierop te reageren. Het openbaar onderzoek loopt van **27 februari tot en met 26 april 2024**.



Surf naar [kustvisie.be](https://kustvisie.be) of scan de QR-code en kom meer te weten over Kustvisie.

### Informatie op maat

Op de **website** vind je ook:

- waar een infopunt is in jouw gemeente;
- waar en wanneer je je vragen kan stellen en Kustvisie zal worden toegelicht;
- wat 'Zeewaarts' betekent voor de kustlijn;
- hoe je opmerkingen op de plannen kan doorgeven.

### Kan je het zelf niet digitaal raadplegen?

Vraag dan meer informatie aan het onthaalloket van jouw gemeente.

## Nieuws meteen in je inbox



Schrijf je in op de digitale nieuwsbrief van Kustvisie. Zo ontvang je steeds de meest recente updates van het project. Surf naar [kustvisie.be/nieuwsbrief](https://kustvisie.be/nieuwsbrief) of scan de QR-code.

#### Verantwoordelijke uitgever

Filip Boelaert, secretaris-generaal Departement Mobiliteit en Openbare Werken,  
Koning Albert II-laan 20 bus 2, 1000 Brussel



# KUSTVISIE

## Meer dan kustbescherming

**Kustvisie is het plan van de Vlaamse overheid om onze kust op lange termijn te beschermen tegen de stijgende zeespiegel.**



Reageer op het plan tijdens het openbaar onderzoek

DEPARTEMENT  
MOBILITEIT &  
OPENBARE  
WERKEN

[kustvisie.be](https://kustvisie.be)

## Het openbaar onderzoek

Op dit moment wordt er **een ontwerp strategische visie** voorgesteld voor de aanpassing van de kustlijn. Tijdens het openbaar onderzoek **kan iedereen het ontwerp strategisch beleidsplan en de onderzoeksresultaten bekijken en erop reageren**. Op basis van die reacties zal het ontwerpplan waar nodig nog aangepast worden. Eind 2024 of begin 2025 zal de volgende Vlaamse Regering het strategisch beleidsplan dan definitief goedkeuren. In de decennia erna wordt deze visie **samen met de stakeholders stap voor stap** tot concrete projecten uitgewerkt. De precieze invulling per locatie zal dan pas in detail uitgewerkt worden.

→ Meer info vind je op de achterkant van deze folder.

### Mogelijke invullingen

Waar er vandaag al duinen zijn, zullen op termijn nieuwe duinen bijkomen. Ook elke badstad kan op termijn door een **duingordel** beschermd worden. Maar **harde dijken** of **gecombineerde oplossingen** kunnen in badsteden locatiespecifiek ook gekozen worden.

→ Meer info vind je op [kustvisie.be/gemeenten](https://kustvisie.be/gemeenten).

### Wat houdt Zeewaarts in?



Duinen en dijken worden hoger en breder, en het **strand verschuift richting de zee**.

100 m  
-->

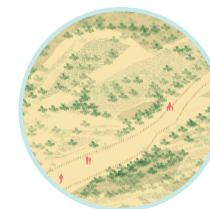
Het strand schuiven we **stapsgewijs een honderdtal meter zeewaarts**. Zo blijft deze minstens even breed als vandaag, ondanks bredere duinen en dijken.



Het strand **wordt ook opgehoogd**. Niet in één keer, maar stap voor stap.



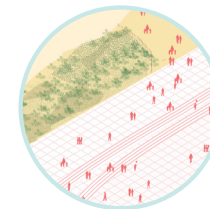
En we nemen kansen mee in het ontwerp voor **natuur, recreatie, horeca, sport en ecologie**. Denk daarbij aan een robuust duinlandschap, een promenade of een multifunctionele dijk.



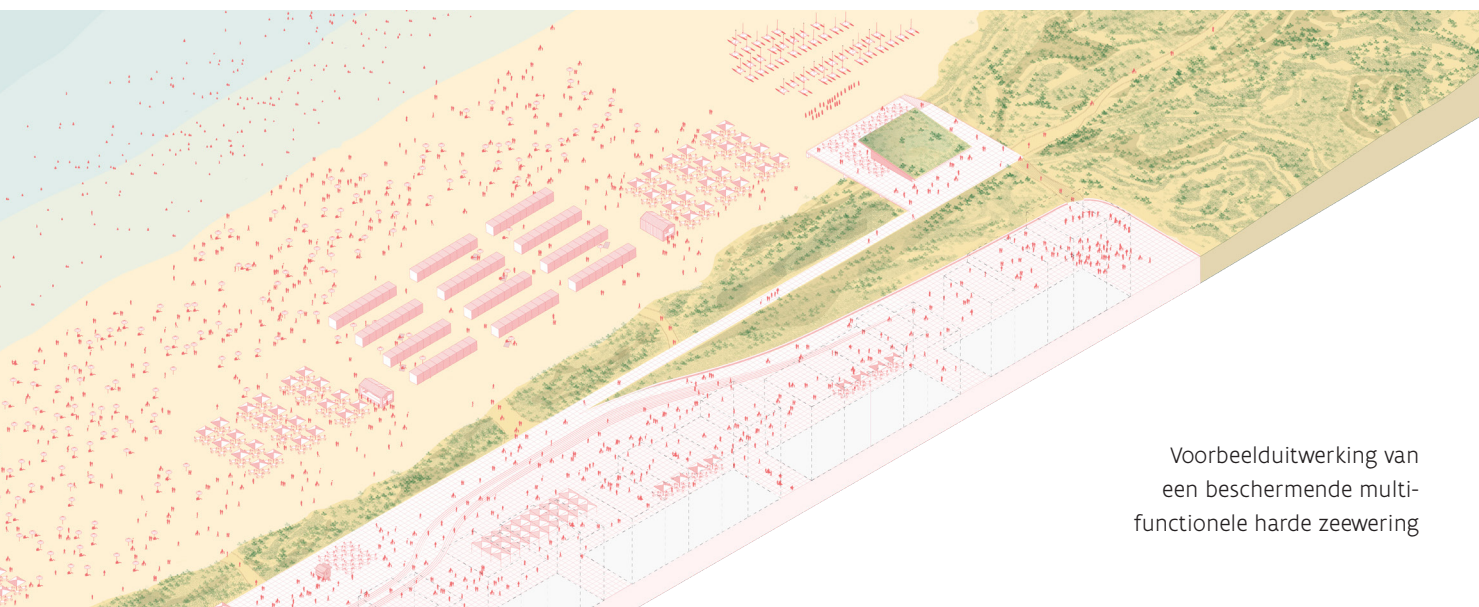
**Nieuwe duinen** versterken bestaande duingebieden en bieden kansen voor natuur en ecologie.



**Open ruimtes** tussen de duin en de promenade bieden plaats aan sportvelden, speeltuinen of andere functies.



Dankzij een **beschermend duinlandschap**, tussen strand en promenade, krijgt de badstad een natuurlijk karakter.



Voorbeelduitwerking van een beschermende multifunctionele harde zeewering

### Aandacht voor onze havens

De havens doorbreken de aaneengesloten kustlijn. Om de havenactiviteiten en het achterland te beschermen tegen de stijgende zeespiegel, zijn ook hier acties vereist. Bovendien vormen de havens de ankerpunten om de zee-waartse uitbreiding van de stranden op te vangen. Voor **drie van de vier havens zijn er nog keuzes te maken**. De komende jaren zal een toekomstvisie opgemaakt worden voor onze kusthavens in nauw overleg met de betrokken stakeholders. Het doel van de studie is het verkrijgen van **objectieve inzichten** om zo de juiste beschermingskeuze te maken voor elke haven.

→ Meer info vind je op [kustvisie.be/havens](https://kustvisie.be/havens).