

Overgemaakt door:  
Sofie DE BRUYN  
Lid van de Raad van Bestuur  
van de Provincie Oost-Vlaanderen  
Kantoornummer: 120315003

Overgemaakt door:  
Sara KINDES  
Nagezien door de teamverantwoordelijke patrimonium erfgondbeheer,  
Gent, 14/02/2019

Nagezien door de verantwoordelijke ingenieur,  
Gent, 14/02/2019  
Sophie DE VLEGER  
Gedien en voorgesteld door het afdelingshoofd,  
Gent, 14/02/2019  
Tim LONNEUX

**A10 (BRUSSEL - OOSTENDE)**  
**AALST (Nieuwerkerken)**

Aalst, 13e afdeling Nieuwerkerken  
Sectie A, zonder nummer

**OVERGAVE VOOR VERKOOP**  
**TEN BATE VAN HET VLAAMSE GEWEST**

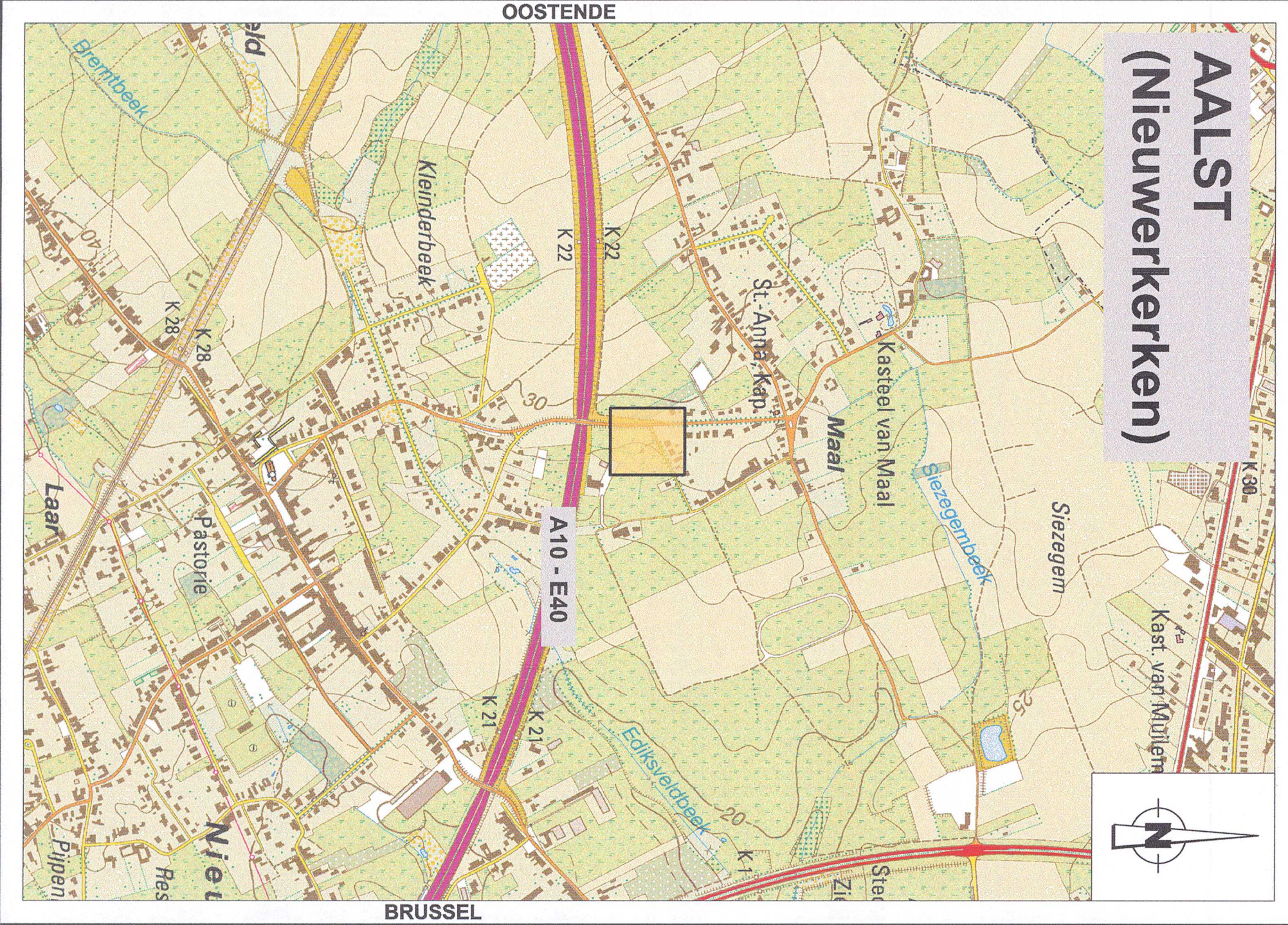
Afmetingen plan: 1,26 x 0,42 = 0,53m<sup>2</sup>  
Schaal: 1/250  
Referentiepunten: van 21.600 tot 21.650  
Referentienummer AAPP: 41047-20153

Projectnummer: | Destienummer: | Ref. patrimonium:  
Pdf: 1m3d8h10691600.pdf  
Cd: s0k6z120024500\_00\_20080406

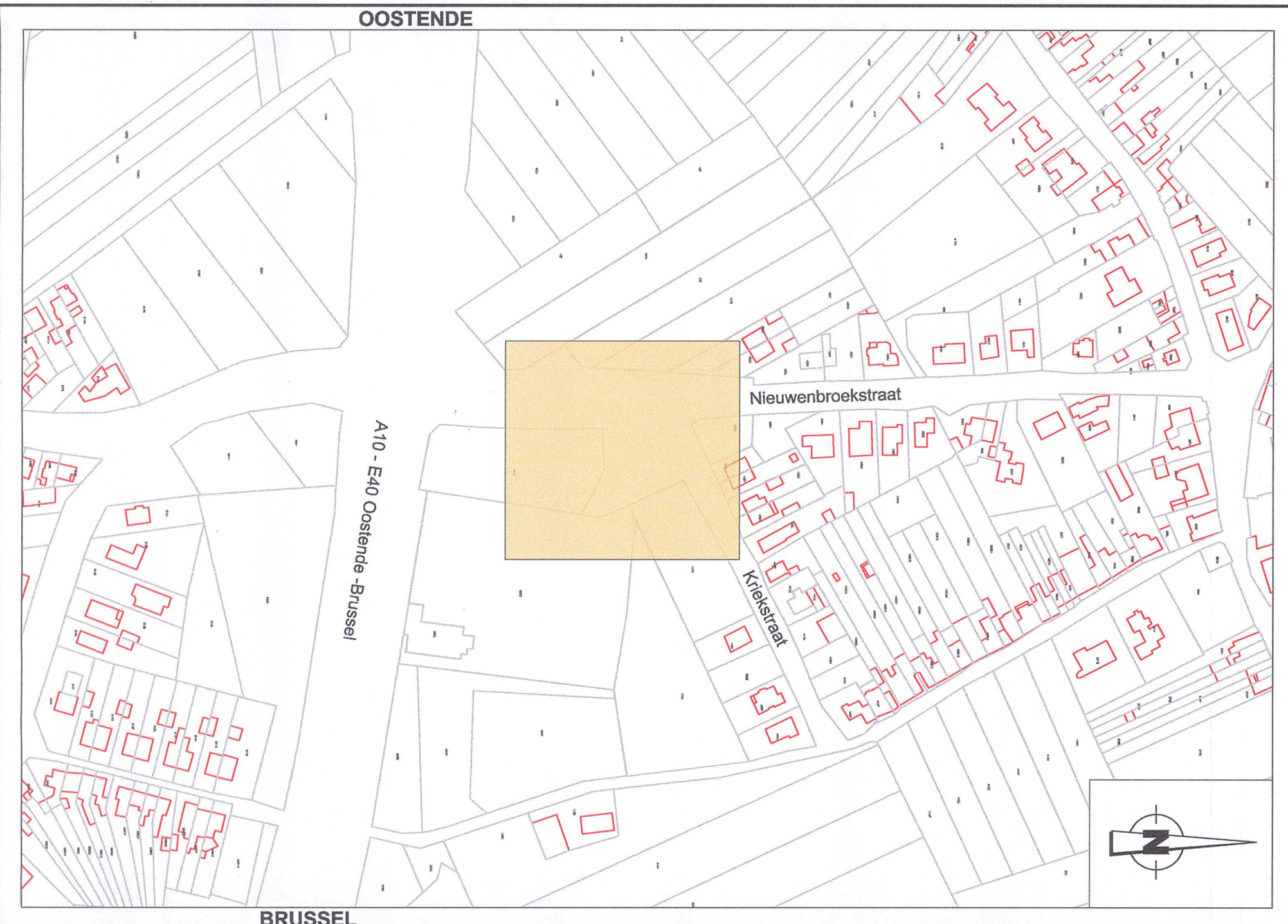
Nummer van het plan: **1M3D8H G 106916**  
entiteitscode: | prefix: | volgnummer: | fase: | index: |  
Datum opmaak: 22-01-2019

Ind.	Aard	Datum
	Aangevraagde wijzigingen	

Situatieplan Schaal 1/10000

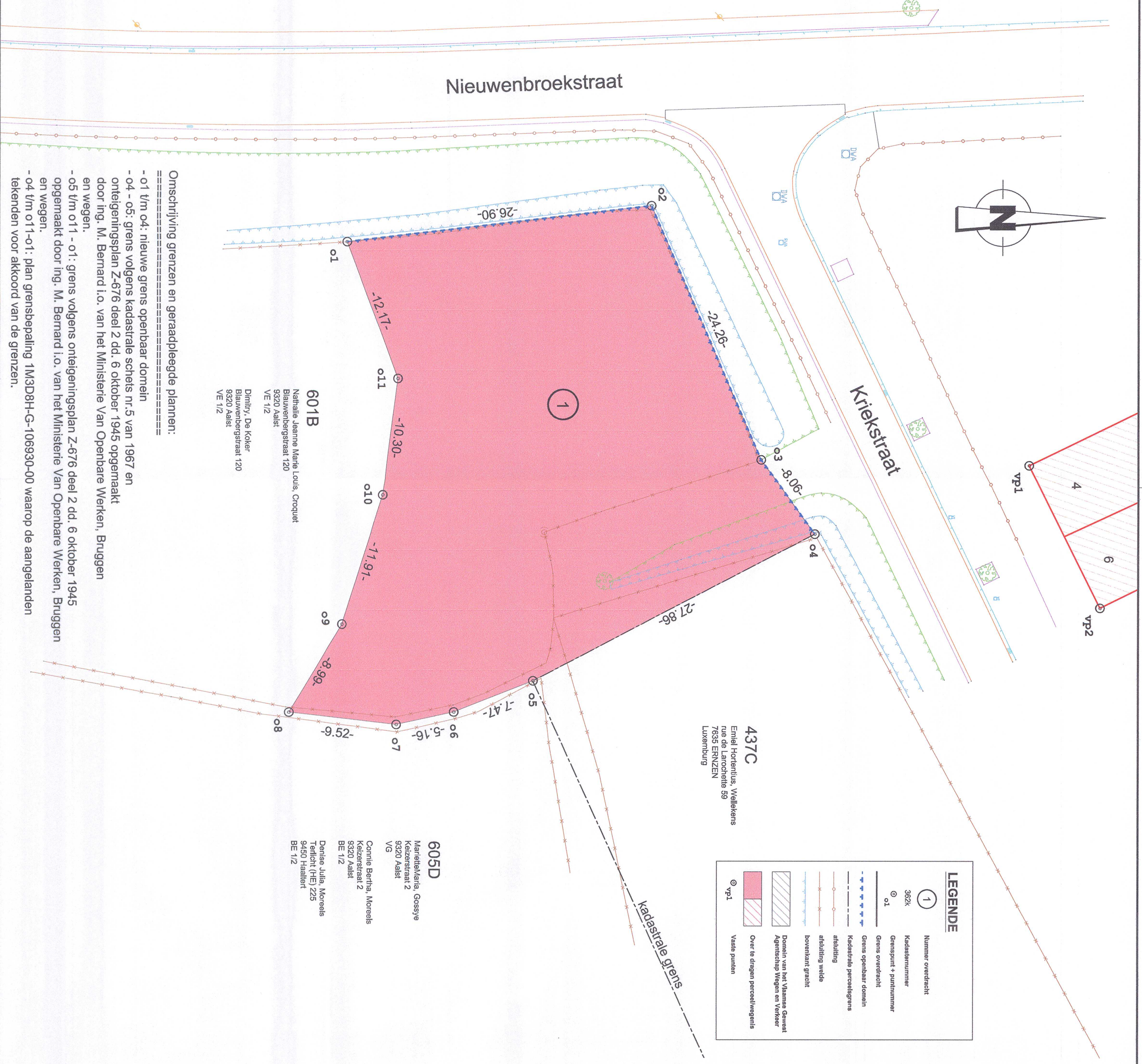


Kadasterplan Schaal 1/2500



TABEL GRONDVERSCHOT

NR.	KADASTER			NAAM - VOORNAAM VAN DE EIGENAARS	WOONPLAATS	AARD VAN HET PERCEEL	K.L.	TE VERKOPEN OPPERWIJZING		OPMERKING
	Art.	Afd.	Sie					Nrs.	HA	
1	13e	A	geen		Koning Albert II-jaar 20/4 1000 Brussel	weiland	00	12	65	perceel zonder nummer



**COORDINATEN GRENSPUNTEN IN LAMBERT 72**

Puntnr.	X (m)	Y (m)	type punt
o1	124288,34	180046,80	Niet gematerialiseerd
o2	124285,17	180076,51	Niet gematerialiseerd
o3	124307,42	180086,17	Niet gematerialiseerd
o4	124313,96	180090,89	Niet gematerialiseerd
o5	124326,83	180066,18	Niet gematerialiseerd
o6	124329,57	180059,24	Niet gematerialiseerd
o7	124330,66	180054,20	Niet gematerialiseerd
o8	124329,59	180044,74	Niet gematerialiseerd
o9	124321,89	180049,39	Niet gematerialiseerd
o10	124310,53	180052,98	Niet gematerialiseerd
o11	124300,32	180054,29	Niet gematerialiseerd
vp1	124307,93	180109,67	hoek gebouw
vp2	124320,44	180115,89	hoek gebouw

**Onschriving grenzen en geraadpleegde plannen:**

- o1 t/m o4: nieuwe grens openbaar domein
- o4 - o5: grens volgens kadastrale schets n:5 van 1967 en ontleeningsplan Z-676 deel 2 dd. 6 oktober 1945 opgemaakt door ing. M. Bernard i.o. van het Ministerie Van Openbare Werken, Bruggen en wegen.
- o5 t/m o11 - o1: grens volgens ontleeningsplan Z-676 deel 2 dd. 6 oktober 1945 opgemaakt door ing. M. Bernard i.o. van het Ministerie Van Openbare Werken, Bruggen en wegen.
- o4 t/m o11 - o1: plan grensbepaling 1M3D8H-G-106930-00 waarop de aangrenzende perceelen voor akkoord van de grenzen.