

Beheercomité Saneringsverbond:

Omgevingsinformatie Vlaanderen

12/10/2023

Spoor:

Preventie

Status informatie:

Stand van zaken

Onderwerp:

Omgevingsinformatie Vlaanderen
(actie 33)

Contactgegevens:

Matthias Vileyn
Departement Omgeving

Beheercomité Saneringsverbond:

Omgevingsinformatie Vlaanderen

Context:

Het Departement Omgeving geeft een toelichting rond de actie “Omgevingsinformatie Vlaanderen” (Vroeger was deze actie gekend onder de naam “Kruispuntbank Omgeving”). De actie wordt vermeld in het Saneringsverbond en is eveneens een van de aanbevelingen van de Parlementaire Onderzoekscommissie PFOS PFAS.

Conclusies:


- Op korte termijn zal de portaalsite de transparantie verhogen bij het brede publiek. Beslissingen over het milieu worden gepubliceerd en eenvoudiger vindbaar.
- De portaalsite “Omgevingsinformatie Vlaanderen” is een startpunt van een proces om meer actief informatie naar buiten te brengen, naar meer transparantie en ontsluiting van meer actuele data.



Vlaamse
overheid


Omgevingsinformatie Vlaanderen

oktober 2023



PFAS

uitfaseren, vervangen, vermijden, verminderen



- ▶ **Urgentie**
- ▶ **Nood aan beschikbare relevante informatie**
 - Performant databeheersysteem
 - Informatie van beschikbare bronnen koppelbaar maken
 - Toegankelijk en gebruiksvriendelijk



Omgevingsinformatie Vlaanderen



Op korte termijn **transparantie verhogen** voor het brede publiek

- Besluitvorming raadplegen
- Verkorte inspectieverslagen sinds juli '23



Leemte ingevuld om beslissingen over het milieu te publiceren en eenvoudiger vindbaar te maken



Startpunt en geen eindpunt (!)



Demo

Zoek op locatie

Vlaanderen | OMGEVINGSINFORMATIE | AANMELDEN MIJN BURGERSPROFIEL | HULP NODIG

OMGEVINGSINFORMATIE VLAANDEREN - PROOF OF CONCEPT

Kaart | Gegevens

Zoeken op kaart

Zoeken op adres of coördinaat

Zoeken op kaart

Kaartlagen

+ Kaartlagen selecteren

Omgevingsinformatie is een officiële website van de Vlaamse overheid [meer info](#)

Zoek op emissie


Vlaanderen | OMGEVINGSINFORMATIE | AANMELDEN MIJN BURGERSPROFIEL | HULP NODIG

OMGEVINGSINFORMATIE VLAANDEREN - PROOF OF CONCEPT

Kaart | Gegevens

Introductie

Het Departement Omgeving van de Vlaamse overheid staat in voor de realisatie van een kwaliteitsvol leefmilieu en de ontwikkeling van een geïntegreerd omgevingsbeleid. Voor bepaalde domeinen kan u hieronder kiezen om gepubliceerde data te doorzoeken.



Gebiedsbeheer en rapportering

LUCHT WATER DETAIL WATER SOM

Locatie en werking van milieubewakingsvoorzieningen, met inbegrip van waarneming en meting van emissies, de staat van de milieucompartmenten en van andere ecosysteemparameters (biodiversiteit, ecologische omstandigheden van vegetatie, enz.) door of namens de overheidsinstanties.

Omgevingsinformatie is een officiële website van de Vlaamse overheid [meer info](#)



Vervolgstappen

- ▶ Data actief naar buiten brengen: kaartlagen toevoegen
- ▶ Inbedden in de werking: transparant en actueel
- ▶ PFAS-aanbevelingen opvolgen:
 - Doelgroep uitbreiden naar medewerkers Vlaamse Overheid en ondernemingen
 - Breed scala aan aanbevelingen:
 - × Milieu- en gezondheidsgebruiksruimte
 - × Stoffenbalans
 - × Uniek dossierbeheer
 - × ...
 - Inhoudelijke focus wordt de komende maanden geprioriteerd



Conclusie

- ▶ Portaal gebouwd om transparantie te verhogen
- ▶ Startpunt om op verder te bouwen
- ▶ Duurzame werking wordt uitgebouwd

