

Nummerplaat: xxxxxx

adres begin- en eindpunt: Sint-Godelievecollege, Sint-Jansgasthuisstraat 20, 8470 Gistel

Frequentie: elke weekdag

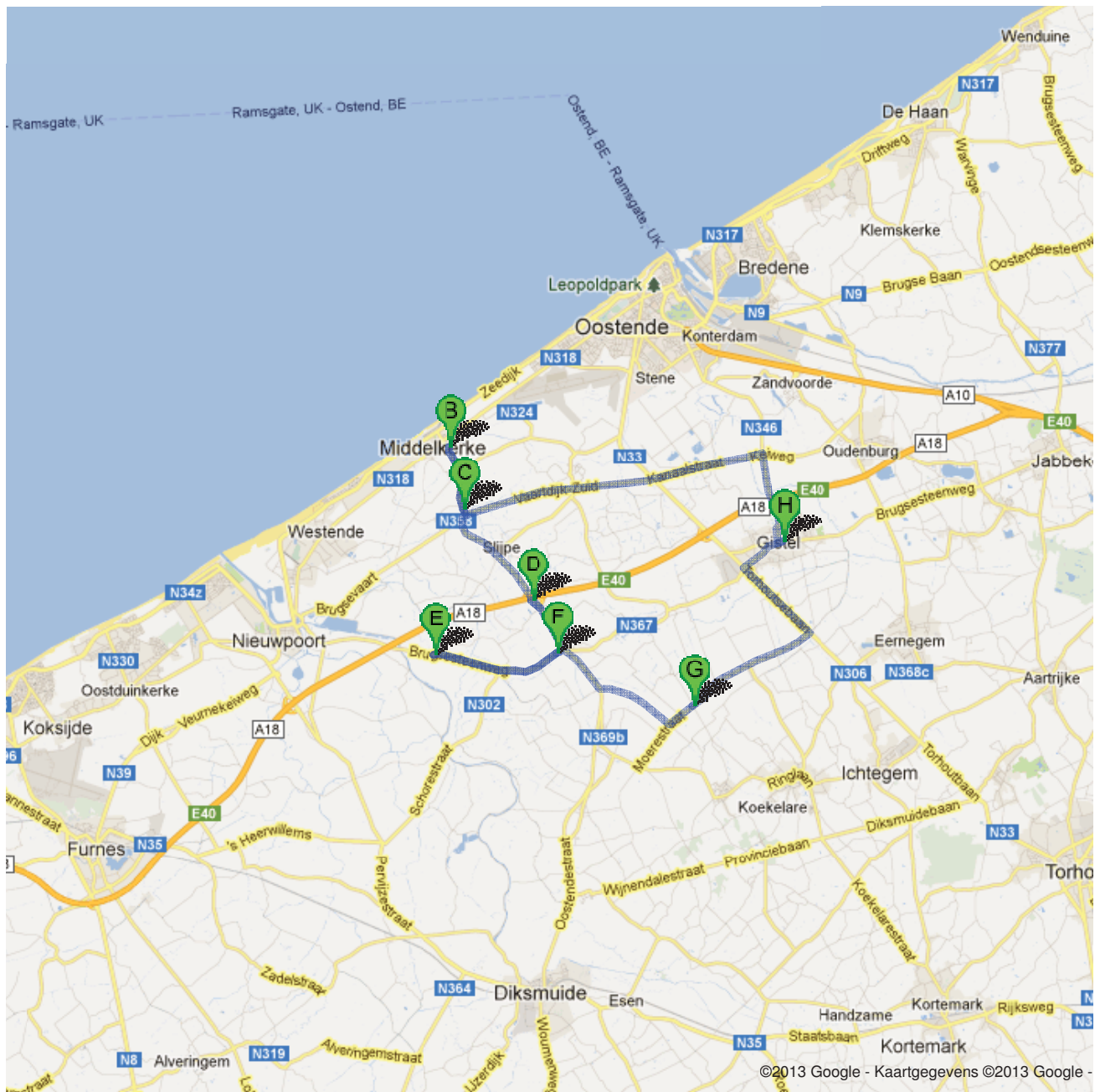
Tijdstip: 's morgens: 7:00 - 8:30, 's avonds (behalve woensdag): 16:00-17:30; woensdag: 11:30-13:00

Sint-Godelievecollege Gistel - RIT 1	
Gemeente	Halte
Gistel	Sint-Jans Gasthuisstraat 20
Middelkerke	Klein Kasteelstraat 3
	Spermaliestraat 214
Slijpe	Diksmuidelaan
Mannekensvere	Brugsesteenweg
St-Pieters-Kapelle	Brugsesteenweg 27
Moere	Korkentapsstraat 19
	Molenstraat 20
Gistel	Sint-Jans Gasthuisstraat 20

Sint-Godelievecollege Gistel - RIT 2	
Gemeente	Halte
Gistel	Sint-Jans Gasthuisstraat 20
Leffinge	Dorpsstraat 91
Snaaskerke	Dorpsstraat 31
Zandvoorde	Zandvoordedorpstraat 95
	Hoek Vaartstraat - Stationsstraat
	Hoek Vaartstraat - Abdijlaan
Ettelgem	Markt
Gistel	Sint-Jans Gasthuisstraat 20





Routebeschrijving naar St-Jans-Gasthuisstraat, xx  
8470 Gistel  
45,4 km – ca. 1 uur 1 min.



**A** St-Jans-Gasthuisstraat xx, 8470 Gistel

	1. Vertrek in <b>zuidwestelijke</b> richting op de <b>Sint-Jans-Gasthuisstraat/N367</b> naar <b>Neerhofstraat/N346</b>	rijd 140 m totaal 140 m
	2. Neem de 1e afslag rechts, <b>Neerhofstraat/N346</b> op Ga verder op de N346 Ongeveer 3 min.	rijd 2,9 km totaal 3,0 km
	3. Sla linksaf naar de <b>Keiweg/N358</b> Ga verder op de N358 Ongeveer 10 min.	rijd 9,3 km totaal 12,3 km
	4. Sla rechtsaf naar de <b>Spermaliestraat/N325</b> Ongeveer 1 min.	rijd 1,3 km totaal 13,7 km
	5. Sla linksaf om op de <b>Spermaliestraat/N325</b> te blijven Ongeveer 2 min.	rijd 850 m totaal 14,5 km
	6. Neem de 1e afslag rechts, <b>Klein Kasteelstraat</b> op U vindt uw bestemming rechts	rijd 120 m totaal 14,6 km
<b>Totaal: 14,6 km – ca. 16 min.</b>		

**B** Klein Kasteelstraat 3, 8431 Middelkerke totaal 0,0 km

	7. Vertrek in <b>zuidelijke</b> richting op de <b>Klein Kasteelstraat</b> naar <b>Spermaliestraat/N325</b>	rijd 120 m totaal 120 m
	8. Sla linksaf naar de <b>Spermaliestraat/N325</b> Ongeveer 2 min.	rijd 850 m totaal 950 m
	9. Sla rechtsaf om op de <b>Spermaliestraat/N325</b> te blijven U vindt uw bestemming rechts Ongeveer 1 min.	rijd 1,1 km totaal 2,1 km
<b>Totaal: 2,1 km – ca. 4 min.</b>		

**C** Spermaliestraat 214, 8433 Middelkerke totaal 0,0 km

	10. Vertrek in <b>zuidelijke</b> richting op de <b>Spermaliestraat/N325</b> naar <b>Vaardijk-Noord</b>	rijd 200 m totaal 200 m
	11. Sla rechtsaf naar de <b>Vaardijk-Zuid/N325/N358</b>	rijd 120 m totaal 300 m
	12. Flauwe bocht naar links naar de <b>Spermaliestraat/N325</b> Ongeveer 2 min.	rijd 1,3 km totaal 1,6 km
	13. Neem op de rotonde de <b>2e</b> afslag naar <b>Diksmuidestraat</b> Ongeveer 3 min.	rijd 2,6 km totaal 4,2 km
	14. Sla rechtsaf naar de <b>Zwarteweg</b>	rijd 19 m totaal 4,2 km
	15. Neem de 1e afslag rechts, <b>Diksmuidestraat</b> op Ongeveer 51 sec.	rijd 350 m totaal 4,6 km
<b>Totaal: 4,6 km – ca. 7 min.</b>		

**D** Diksmuidestraat, 8433 Middelkerke totaal 0,0 km

	16. Vertrek in <b>oostelijke</b> richting op de <b>Diksmuidestraat</b> naar <b>Zwarteweg</b> Ongeveer 50 sec.	rijd 350 m totaal 350 m
	17. Sla linksaf naar de <b>Zwarteweg</b>	rijd 19 m totaal 400 m
	18. Neem de 1e afslag rechts, <b>Diksmuidestraat</b> op Ongeveer 2 min.	rijd 1,5 km totaal 1,9 km
		

19. Sla rechtsaf naar de **Brugsesteenweg/N367** rijd 4,2 km  
totaal 6,1 km  
Ongeveer 5 min.

**Totaal: 6,1 km – ca. 8 min.**



Brugsesteenweg, 8433 Middelkerke

totaal 0,0 km

20. Vertrek in **oostelijke** richting op de **Brugsesteenweg/N367** naar **Rattevallestraat** rijd 4,0 km  
totaal 4,0 km  
U vindt uw bestemming rechts  
Ongeveer 5 min.

**Totaal: 4,0 km – ca. 5 min.**



Brugsesteenweg 27, 8433 Middelkerke

totaal 0,0 km

21. Vertrek in **noordoostelijke** richting op de **Brugsesteenweg/N367** naar **Diksmuidestraat** rijd 450 m  
totaal 450 m  
Ga verder op de N367

22. Weg vervolgen naar **Diksmuidestraat** rijd 1,5 km  
totaal 1,9 km  
Ongeveer 1 min.



23. Sla linksaf naar de **Grensstraat** rijd 2,5 km  
totaal 4,4 km  
Ongeveer 6 min.



24. Sla linksaf naar de **Moerestraat** rijd 350 m  
totaal 4,8 km  
Ongeveer 1 min.

25. Weg vervolgen naar **Korkentapstraat** rijd 550 m  
totaal 5,3 km  
Ongeveer 46 sec.

**Totaal: 5,3 km – ca. 10 min.**



Korkentapstraat 19, 8680 Koekelare

totaal 0,0 km

26. Vertrek in **noordoostelijke** richting op de **Provincieweg** naar **Speersweg** rijd 4,3 km  
totaal 4,3 km  
Ongeveer 6 min.



27. Sla linksaf naar de **Torhoutsebaan/N33** rijd 2,9 km  
totaal 7,2 km  
Ongeveer 4 min.



28. Sla rechtsaf naar de **Nieuwpoortsesteenweg/N367** rijd 1,5 km  
totaal 8,7 km  
Ga verder op de N367  
U vindt uw bestemming rechts  
Ongeveer 2 min.

**Totaal: 8,7 km – ca. 12 min.**



St-Jans-Gasthuisstraat xx, 8470 Gistel

Deze aanwijzingen zijn alleen bedoeld om uw reis te plannen. De omstandigheden op de weg kunnen als gevolg van wegwerkzaamheden, verkeersdrukke, het weer of andere situaties afwijken van het resultaat op de kaart. Houd daar bij het plannen van uw reis rekening mee. En niet rechts inhalen of bumperkleven!

Kaartgegevens ©2013 Google

Was de routebeschrijving onjuist? Zoek uw route op [maps.google.be](https://maps.google.be) en klik op 'Een probleem melden' in de linkerbenedenhoek.



**A** St-Jans-Gasthuisstraat, 8470 Gistel

	1. Vertrek in <b>zuidwestelijke</b> richting op de <b>Sint-Jans-Gasthuisstraat/N367</b> naar <b>Neerhofstraat/N346</b>	rijd 140 m totaal 140 m
	2. Neem de 1e afslag rechts, <b>Neerhofstraat/N346</b> op Ga verder op de N346 Ongeveer 3 min.	rijd 2,9 km totaal 3,0 km
	3. Sla linksaf naar de <b>Keiweg/N358</b> Ga verder op de N358 Ongeveer 6 min.	rijd 5,9 km totaal 8,9 km
	4. Sla rechtsaf naar de <b>Dorpsstraat</b> U vindt uw bestemming links Ongeveer 52 sec.	rijd 500 m totaal 9,4 km
<b>Totaal: 9,4 km – ca. 10 min.</b>		


**B** Dorpsstraat 91, 8432 Middelkerke totaal 0,0 km

	5. Vertrek in <b>zuidelijke</b> richting op de <b>Dorpsstraat</b> naar <b>Groenhagestraat</b>	rijd 500 m totaal 500 m
	6. Sla linksaf naar de <b>Vaardijk-Zuid/N358</b> Ga verder op de N358 Ongeveer 4 min.	rijd 3,9 km totaal 4,4 km
	7. Sla rechtsaf naar de <b>Dorpsstraat</b> U vindt uw bestemming links Ongeveer 52 sec.	rijd 350 m totaal 4,7 km
<b>Totaal: 4,7 km – ca. 6 min.</b>		


**C** Dorpsstraat 31, 8470 Gistel totaal 0,0 km









	8. Vertrek in <b>noordwestelijke</b> richting op de <b>Dorpsstraat</b> naar <b>Tovenaarsstraat</b>	rijd 350 m totaal 350 m
	9. Sla rechtsaf naar de <b>Kanaalstraat/N358</b> Ga verder op de N358 Ongeveer 6 min.	rijd 4,6 km totaal 4,9 km
	10. Sla linksaf naar de <b>Zandvoordsestraat</b> Ongeveer 2 min.	rijd 1,1 km totaal 6,0 km
	11. Weg vervolgen naar <b>Zandvoordedorpstraat</b> U vindt uw bestemming rechts	rijd 500 m totaal 6,6 km
<b>Totaal: 6,6 km – ca. 9 min.</b>		

**D** Zandvoordedorpstraat 95, 8400 Oostende totaal 0,0 km

	12. Vertrek in <b>zuidelijke</b> richting op de <b>Zandvoordedorpstraat</b> naar <b>Ter Zwaanhoek</b>	rijd 500 m totaal 500 m
	13. Neem de 3e afslag rechts, <b>Caelfstraat</b> op	rijd 110 m totaal 650 m
<b>Totaal: 650 m – ca. 1 min.</b>		

**E** Caelfstraat, 8460 totaal 0,0 km

	14. Vertrek in <b>oostelijke</b> richting op de <b>Caelfstraat</b> naar <b>Bredevoorde</b>	rijd 110 m totaal 110 m
	15. Sla rechtsaf naar de <b>Zandvoordsestraat</b> U vindt uw bestemming links Ongeveer 3 min.	rijd 1,2 km totaal 1,3 km

		<b>Totaal: 1,3 km – ca. 3 min.</b>
	Zandvoordsestraat 82, 8460 Oudenburg	totaal 0,0 km
	16. Vertrek in <b>noordwestelijke</b> richting op de <b>Zandvoordsestraat</b> naar <b>Keiweg/Vaartstraat/N358</b>	rijd 42 m totaal 42 m
	17. Sla rechtsaf naar de <b>Keiweg/Vaartstraat/N358</b> Ga verder op de Vaartstraat/N358 Ongeveer 1 min.	rijd 900 m totaal 950 m
		<b>Totaal: 950 m – ca. 1 min.</b>
	Vaartstraat/N358	totaal 0,0 km
	18. Vertrek in <b>zuidoostelijke</b> richting op de <b>Stationsstraat/N368</b> naar <b>Cottemweg</b> Ga verder op de N368 Ongeveer 1 min.	rijd 1,0 km totaal 1,0 km
		<b>Totaal: 1,0 km – ca. 1 min.</b>
	Marktstraat, 8460 Oudenburg	totaal 0,0 km
	19. Vertrek in <b>zuidelijke</b> richting op de <b>Marktstraat/N368</b> naar <b>Marktplein</b> Ga verder op de N368	rijd 150 m totaal 150 m
	20. Sla linksaf naar de <b>Marktplein/N368</b>	rijd 53 m totaal 210 m
	21. Weg vervolgen naar <b>Ettelgemsestraat</b> Ongeveer 2 min.	rijd 1,3 km totaal 1,5 km
	22. Weg vervolgen naar <b>Dorpsstraat</b> Ongeveer 45 sec.	rijd 550 m totaal 2,1 km
		<b>Totaal: 2,1 km – ca. 3 min.</b>
	Dorpsstraat, 8460 Oudenburg	totaal 0,0 km
	23. Vertrek in <b>noordwestelijke</b> richting op de <b>Dorpsstraat</b> naar <b>Oudekerkstraat</b> Ongeveer 45 sec.	rijd 550 m totaal 550 m
	24. Weg vervolgen naar <b>Ettelgemsestraat</b> Ongeveer 2 min.	rijd 1,3 km totaal 1,9 km
	25. Weg vervolgen naar <b>Marktplein/N368</b> Ga verder op de N368 Ongeveer 3 min.	rijd 2,4 km totaal 4,3 km
	26. Neem op de rotonde de <b>1ste</b> afslag naar <b>Gistelsesteenweg/N367</b> Ga verder op de N367 U vindt uw bestemming links Ongeveer 4 min.	rijd 3,3 km totaal 7,6 km
		<b>Totaal: 7,6 km – ca. 9 min.</b>
	St-Jans-Gasthuisstraat, 8470 Gistel	

Deze aanwijzingen zijn alleen bedoeld om uw reis te plannen. De omstandigheden op de weg kunnen als gevolg van wegwerkzaamheden, verkeersdrukke, het weer of andere situaties afwijken van het resultaat op de kaart. Houd daar bij het plannen van uw reis rekening mee. En niet rechts inhalen of bumperkleven!

Kaartgegevens ©2013 Google

Was de routebeschrijving onjuist? Zoek uw route op [maps.google.be](https://maps.google.be) en klik op 'Een probleem melden' in de linkerbenedenhoek.