

/GEBRUIK VAN VERSCHILBESTANDEN/

Versie /// 1.0
Publicatiedatum /// 25/07/2014

Informatie Vlaanderen ///

Auteur: Patty Cant

Datum aanmaak: 25 juli 2014

Datum afdruk: 3 juni 2016

Interne bestandsnaam: Gebruik verschilbestanden

Documenthistoriek:

Versie	Opmerking	Datum	Auteur	Status
1.0	Opmaak document	25/07/2014	Patty Cant	ontwerp

<p>Informatie Vlaanderen</p> <p>Hoofdzetel Boudewijnlaan 30, 1000 Brussel +32 (0)2 553 72 02</p> <p>Regionale zetel Koningin Maria Hendrikaplein 70, 9000 Gent +32 (0)9 276 15 00</p> <p>informatie.vlaanderen@vlaanderen.be</p>



B	2	2
c	3	3

C	3	3
D	4	4
E	5	5
F	6	6

CapaDel:

Alternatief A:

OIDN	UIDN	
0	4	Controle record in het delete-bestand
2	2	Perceel B wordt verwijderd ingevolge opsplitsing

Alternatief B:

OIDN	UIDN	
2	2	Perceel B wordt verwijderd ingevolge opsplitsing

CapaAdd:

PERCEEL	OIDN	UIDN	
D	4	4	Nieuwe percelen D, E, F worden toegevoegd
E	5	5	
F	6	6	

2.2 VOORBEELD 2: GEBOUWEN: VERANDERINGEN AANWEZIGHEID/VERSCHIJNINGSVORM VAN EEN GEBOUW

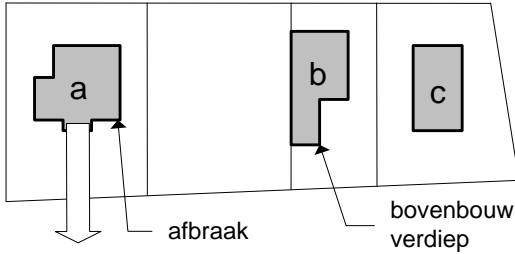
We beschikken over de productentiteit kadastrale gebouwen (Cabu) van CADMAP toestand 1/1/2008.

- Gebouw a wordt gesloopt
- Gebouw b wordt omgevormd van een “Gesloten gebouw” tot een “Open gebouw met bovenbouw”. Hierbij verandert de geometrie van het gebouw niet (behoudt dezelfde OIDN), het attribuut bouwtype verandert van waarde: er ontstaat een nieuwe verschijningsvorm van dit gebouw (nieuwe UIDN-waarde).
- Gebouw c wordt niet gewijzigd

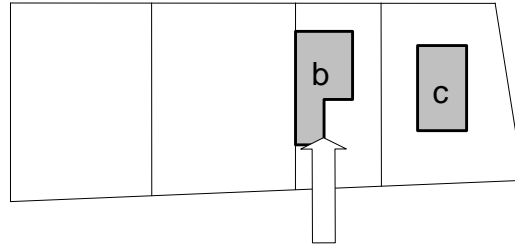
Grafisch:



1.1.2008



1.1.2009



Cabu, toestand 1/1/2008:

GEBOUW	OIDN	UIDN
a	1	1
b	2	2
c	3	3

Cabu, toestand 1/1/2009:

GEBOUW	OIDN	UIDN
b	2	4
c	3	3

CabuDel

Alternatief A:

OIDN	UIDN	
0	4	Controle-record
1	1	Gebouw a wordt gesloopt
2	2	Gebouw b verandert van type

Alternatief B:

OIDN	UIDN	
1	1	Gebouw a wordt gesloopt
2	2	Gebouw b verandert van type

CabuAdd

GEBOUW	OIDN	UIDN	
b	2	4	Gebouw 2 verandert van type: nieuwe UIDN



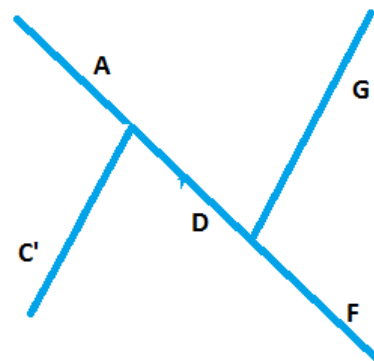
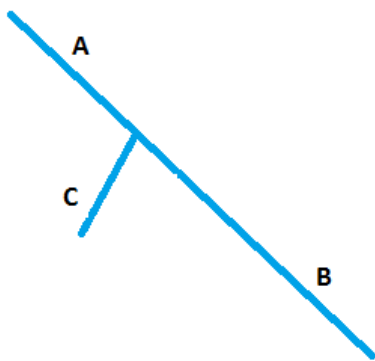
2.3 VOORBEELD 3: WIJZIGINGEN IN VHA-WATERLOOPSEGMENTEN (VHAS)

Door de uitbreiding van de haven wordt er een nieuw dok aangelegd (segment G). Ingevolge de netwerktopologie tussen de segmenten, wordt daarmee segment B opgesplitst in segmenten D en F. Bovendien wordt een ander, bestaand dok (segment C), vergroot.

Grafisch:

Toestand voor

Toestand na



SEGMENT	OIDN	UIDN
A	1	1
B	2	2
C	3	3

SEGMENT	OIDN	UIDN
A	1	1
C	3	4
D	4	5
F	5	6
G	6	7

VHASDel

Alternatief A:

OIDN	UIDN	
0	4	Controle-record
2	2	Segment B wordt verwijderd
3	3	Segment C verandert van geometrie

//

Alternatief B:

OIDN	UIDN	
2	2	Segment B wordt verwijderd
3	3	Segment C verandert van geometrie

VHASAdd

SEGMENT	OIDN	UIDN	
C	3	4	Segment C is veranderd van geometrie: nieuwe UIDN
D	4	5	Segment D is nieuw toegevoegd
F	5	6	Segment F is toegevoegd
G	6	7	Segment G is toegevoegd

3 ONDERSTEUNING

Wanneer u problemen heeft met het gebruik van de bestanden dan kan u contact opnemen met :

Informatie Vlaanderen
Koningin Maria Hendrikaplein 70
9000 Gent
tel: +32 9 276 15 00
fax: +32 9 276 15 05
Website: <https://overheid.vlaanderen.be/informatie-vlaanderen>
e-mail: contactpunt@agiv.be

